
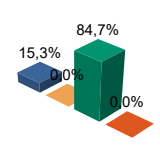


ENCUESTA DE INFRAESTRUCTURA Y EQUIPAMIENTOS LOCALES

Diputación Provincial de SORIA	Municipio: AGREDA	Código INE: 004	Plazas Hoteleras: 115	Superficie término municipal (Hectareas): 16800.00	
	Número de Núcleos: 4	Núcleos Abandonados: 0			

Población		Nº de Viviendas	Plan Urbanístico
Residente	Estacional		
2.993	5.400	2.114	N.M (AD)

Red de Carreteras



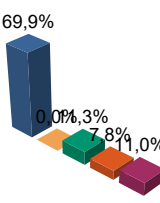
	ES	CA	PR	MU	OT	%mun	% prov
Buena	8,0	12,3	7,2	0,0	0,0	15,3	59,4
Ejecución	0,0	0,0	0,0	0,0	0,0	0,0	0,0
Regular	143,3	0,0	9,5	0,0	0,0	84,7	21,8
Mala	0,0	0,0	0,0	0,0	0,0	0,0	18,8
Total	151,3	12,3	16,7	0,0	0,0	100%	100%

Titularidad:
 ES: Estado
 CA: Comunidad Autónoma
 PR: Provincial/Insular
 MU: Municipal
 OT: Otras

(Unidades en Kilómetros)

Infraestructura Viaria

CA: Calles y Plazas TR: Travesías OT: Otros viarios



	CA	TR	OT	% mun	% prov
Buena	120.063	27.958	0	69,9	66,0
Ejecución	0	0	0	0,0	0,1
Regular	23.844	0	0	11,3	13,6
Mala	16.426	0	0	7,8	2,9
No Pavimentado	23.253	0	0	11,0	17,4
Total	183.585	27.958	0	100%	100%

Número de Viviendas Deficitarias: **38** (Unidades en m2)

Alumbrado

Nº de Puntos:	966
Potencia Instalada (kw):	176,0
Nº de Viviendas Deficitarias:	44
Longitud Deficitaria (m):	495

Calidad del Servicio (Número de Núcleos):

Buena	Regular	Mala	Carece	Ejec.
4	0	0	0	0

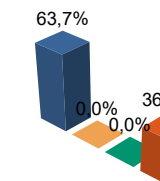
Abastecimiento de Agua

Calidad del servicio (número de núcleos):

	bueno	regular	mala	carece
	4	0	0	0

	Número	estado (%)	Buena	Ejecución	Regular	Mala
Captaciones	11	estado (%)	54,5	0,0	0,0	45,5
Conducciones	Longitud 15.366 m	estado (%)	81,5	0,0	0,0	18,5
Depósitos	Capacidad 100.776 m3	estado (%)	100,0	0,0	0,0	0,0
Potabilizadoras	Número 4	estado (%)	100,0	0,0	0,0	0,0

Red de Distribución



	longitud	% mun	% prov
Buena	17.235	63,7	75,7
Ejecución	0	0,0	0,0
Regular	0	0,0	11,9
Mala	9.836	36,3	12,4
Total:	27.071 Metros		

Viviendas Conectadas: **2.114**
 Viviendas no Conectadas: **0**

Déficits
 Nº de Viviendas Deficitarias: **0**
 Longitud del Déficit (m): **0**
 Población Residente: **0**
 Población Estacional: **0**

Autónomas
 Nº de Viviendas Autónomas: **0**
 Nº de Viv. Autónomas Deficitarias: **0**

Diputación Provincial
de
SORIA

Municipio: **AGREDA**

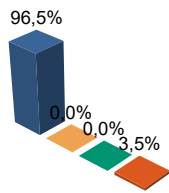
Código INE: **004**

Saneamiento y Depuración

Calidad del Servicio (Número de Núcleos):

Bueno	Regular	Malo	Carece	Emisarios	Longitud	891 m	estado (%)	100,0	0,0	0,0	0,0
1	0	1	2	Colectores	Longitud	4.029 m	estado (%)	87,5	0,0	0,0	0,0
				Depuradoras	Número	1	Capacidad (m3/año)	1.000.000			

Ramales



	Longitud	% mun	% prov
Bueno	19.742	96,5	88,0
Ejecución	0	0,0	0,0
Regular	0	0,0	6,7
Malo	712	3,5	5,3

total: **20.454 metros**

Déficits

Nº de Viviendas Deficitarias:	102
Longitud del Déficit (m):	3.500
Población Residente:	44
Población Estacional:	250

Autónomas

Nº de Viviendas Autónomas:	104
Nº de Viv. Autónomas Deficitarias:	2

Depuración

	SP	FM	IF	FE	EI	AB	VI	IN	OT	CE
Problemas en Depuradora	0	0	0	0	0	0	0	0	0	0
Tratamiento Lodos	PV									
Destino Final Lodos (%)	Agricultura con Compostaje: 0,0					Agricultura sin Compostaje: 100,0				
	Incinerar: 0,0		Vertederos: 0,0			Otros: 0,0				

PROBLEMAS EN DEPUR:

SP: Sin problemas
FM: Falta de mantenimiento
IF: Infradimensionamiento
FE: Falta de elementos básicos

EI: Explotación incorrecta
AB: Abandonada o sin uso
VI: Vertidos industriales
IN: Sistema inadecuado
OT: Otros

TRATAMIENTO DE LODOS:

CO: Consorcio
EM: Empresa municipal
EP: Empresa pública no municipal
MA: Mancomunidad

MU: Municipal
NO: No hay tratamiento
OT: Otros
PV: Privada
VE: Vecinal

Recogida de Basuras

	Tm/Año	Nº Contenedores
No Seleccionada	1.119,70	178
Papel	38,20	16
Vidrio	50,50	21
Plástico	38,00	16
Pilas	0,20	10
Otros	0,00	0

Equipamientos

Superficie Total Dedicada: **86.090 m2**

Nº Instalaciones	Tipo	M2 sup. Cubierta	Estado			
			B	E	R	M
4	IDEP	2.464	3	0	1	0
9	CCES	6.467	8	0	1	0
3	PJNA	44.793	3	0	0	0
0	LMFE	0	0	0	0	0
0	MATA	0	0	0	0	0
3	CEME	8.892	3	0	0	0
2	TANA	592	2	0	0	0
2	CSAN	966	2	0	0	0
2	CASI	5.251	2	0	0	0
3	CENS	4.344	3	0	0	0
1	EXTI	798	1	0	0	0
7	AYUN	5.342	6	0	1	0
6	EPSU	6.181	5	0	0	1

Total Instalaciones Municipio: **42**

Instalaciones de Eliminación y Tratamiento de Residuos

	vertederos			Almacenamiento		plantas tratamiento				EST	OTR
	VIN	VCS	VCC	PLV	PCE	ISA	ICA	PTC	PTI		
En Núcleo	0	0	0	1	0	0	0	0	0	1	0

VIN: Vertedero incontrolado
VCS: Vertedero controlado sin aprovechamiento
VCC: Vertedero controlado con explotación de biogas
PLV: Punto limpio, verde ó ecoparque
PCE: Planta de clasificación de envases
ISA: Incineradoras sin aprovechamiento
ICA: Incineradoras con aprovechamiento
PTC: Planta de compostaje
PTI: Planta de tratamiento integrado
EST: Estación de transferencia
OTR: Otros tipos

IDEP: Instalaciones deportivas
CCES: Centros culturales
PJNA: Parques y jardines
LMFE: Lonjas, mercados y ferias
MATA: Mataderos
CEME: Cementerios
TANA: Tanatorios
CSAN: Centros sanitarios
CASI: Centros asistenciales
CENS: Centros de enseñanza
EXTI: Extinción de incendios
AYUN: Edificios administrativos
EPSU: Edificios públicos sin uso