

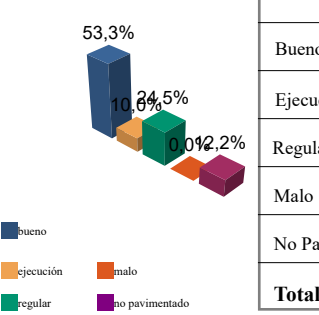


## ENCUESTA DE INFRAESTRUCTURA Y EQUIPAMIENTOS LOCALES

<b>Diputación Provincial de SORIA</b>	Municipio: <b>ALCONABA</b>	Código INE: <b>006</b>	Plazas Hoteleras: <b>0</b>	Superficie término municipal (Hectareas): <b>5205.06</b>	
	Número de Núcleos: <b>4</b>	Núcleos Abandonados: <b>0</b>			

Población		Nº de Viviendas	Plan Urbanístico
Residente	Estacional		
191	470	148	N.M (AD)

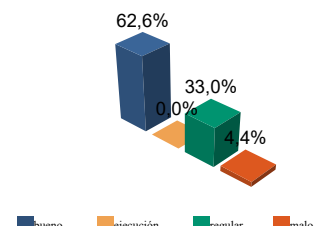
<p><b>Red de Carreteras</b></p> 		ES	CA	PR	MU	OT	%mun	% prov	Titularidad: ES: Estado Autónoma CA: Comunidad PR: Provincial/Insular MU: Municipal OT: Otras  (Unidades en Kilometros)
	Buena	0,0	0,0	10,4	0,0	0,0	39,9	59,4	
	Ejecución	0,0	0,0	0,0	0,0	0,0	0,0	0,0	
	Regular	0,0	0,0	0,4	0,0	0,0	1,5	21,8	
	Malo	9,4	0,0	5,9	0,0	0,0	58,6	18,8	
	<b>Total</b>	<b>9,4</b>	<b>0,0</b>	<b>16,7</b>	<b>0,0</b>	<b>0,0</b>	<b>100%</b>	<b>100%</b>	

<p><b>Infraestructura Viaria</b></p> 	CA: Calles y Plazas TR: Travesías OT: Otros viarios					
		CA	TR	OT	% mun	% prov
	Buena	27.980	3.952	0	53,3	66,0
	Ejecución	6.019	0	0	10,0	0,1
	Regular	12.084	2.605	0	24,5	13,6
	Malo	0	0	0	0,0	2,9
	No Pavimentado	7.293	0	0	12,2	17,4
<b>Total</b>	<b>53.375</b>	<b>6.557</b>	<b>0</b>	<b>100%</b>	<b>100%</b>	

Número de Viviendas Deficitarias: **8** (Unidades en m2)

<b>Alumbrado</b>				
Nº de Puntos:	185			
Potencia Instalada (kw):	98,0			
Nº de Viviendas Deficitarias:	4			
Longitud Deficitaria (m):	146			
Calidad del Servicio (Número de Núcleos):				
Buena	Regular	Malo	Carece	Ejec.
4	0	0	0	0

<b>Abastecimiento de Agua</b>				Buena	Ejecución	Regular	Malo
Calidad del servicio (número de núcleos):							
buena	regular	malo	carece				
2	2	0	0				
<b>Captaciones</b>	Número	5	estado (%)	100,0	0,0	0,0	0,0
<b>Conducciones</b>	Longitud	6.176 m	estado (%)	81,5	0,0	0,0	18,5
<b>Depósitos</b>	Capacidad	290 m3	estado (%)	100,0	0,0	0,0	0,0
<b>Potabilizadoras</b>	Número	4	estado (%)	75,0	0,0	0,0	25,0

<p><b>Red de Distribución</b></p> 	longitud			% mun	% prov	Viviendas Conectadas: <b>145</b> Viviendas no Conectadas: <b>3</b>  <b>Déficits</b> Nº de Viviendas Deficitarias: <b>0</b> Longitud del Déficit (m): <b>0</b> Población Residente: <b>0</b> Población Estacional: <b>0</b>  <b>Autónomas</b> Nº de Viviendas Autónomas: <b>0</b> Nº de Viv. Autónomas Deficitarias: <b>0</b>
	Buena	4.403	62,6	75,7		
	Ejecución	0	0,0	0,0		
	Regular	2.322	33,0	11,9		
	Malo	306	4,4	12,4		
<b>Total:</b>	<b>7.031 Metros</b>					

**Diputación Provincial  
de  
SORIA**

Municipio: **ALCONABA**

Código INE: **006**

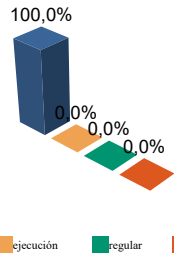
**Saneamiento y Depuración**

Calidad del Servicio (Número de Núcleos):

Bueno	Regular	Malo	Carece
4	0	0	0

<b>Emisarios</b>	Longitud	884 m	estado (%)	100,0	0,0	0,0	0,0
<b>Colectores</b>	Longitud	1.325 m	estado (%)	100,0	0,0	0,0	0,0
<b>Depuradoras</b>	Número	2	Capacidad (m3/año)		330		

**Ramales**



	Longitud	% mun	% prov
Bueno	5.082	100,0	88,0
Ejecución	0	0,0	0,0
Regular	0	0,0	6,7
Malo	0	0,0	5,3

**total: 5.082 metros**

**Déficits**

Nº de Viviendas Deficitarias:	0
Longitud del Déficit (m):	0
Población Residente:	0
Población Estacional:	0

**Autónomas**

Nº de Viviendas Autónomas:	0
Nº de Viv. Autónomas Deficitarias:	0

**Depuración**

	SP	FM	IF	FE	EI	AB	VI	IN	OT	CE
Problemas en Depuradora	0	1	0	0	0	0	0	0	0	0
Tratamiento Lodos	NO,NO									
Destino Final Lodos (%)	Agricultura con Compostaje: 0,0					Agricultura sin Compostaje: 0,0				
	Incinerar: 0,0		Vertederos: 0,0			Otros: 0,0				

**PROBLEMAS EN DEPUR:**

SP: Sin problemas  
FM: Falta de mantenimiento  
IF: Infradimensionamiento  
FE: Falta de elementos básicos

EI: Explotación incorrecta  
AB: Abandonada o sin uso  
VI: Vertidos industriales  
IN: Sistema inadecuado  
OT: Otros

**TRATAMIENTO DE LODOS:**

CO: Consorcio  
EM: Empresa municipal  
EP: Empresa pública no municipal  
MA: Mancomunidad

MU: Municipal  
NO: No hay tratamiento  
OT: Otros  
PV: Privada  
VE: Vecinal

**Recogida de Basuras**

	Tm/Año	Nº Contenedores
No Seleccionada	77,50	12
Papel	0,60	1
Vidrio	2,60	4
Plástico	0,00	0
Pilas	0,00	0
Otros	0,00	0

**Equipamientos**

Superficie Total Dedicada: 3.423 m2

Nº Instalaciones	Tipo	M2 sup. Cubierta	Estado			
			B	E	R	M
4	IDEP	0	3	0	1	0
3	CCES	700	3	0	0	0
2	PJNA	538	2	0	0	0
0	LMFE	0	0	0	0	0
0	MATA	0	0	0	0	0
5	CEME	738	2	0	1	2
0	TANA	0	0	0	0	0
3	CSAN	64	3	0	0	0
0	CASI	0	0	0	0	0
0	CENS	0	0	0	0	0
0	EXTI	0	0	0	0	0
6	AYUN	972	6	0	0	0
5	EPSU	411	2	0	2	1

**Total Instalaciones Municipio: 28**

**Instalaciones de Eliminación y Tratamiento de Residuos**

	vertederos			Almacenamiento		plantas tratamiento				EST	OTR
	VIN	VCS	VCC	PLV	PCE	ISA	ICA	PTC	PTI		
En Núcleo	0	1	0	0	0	0	0	0	0	0	0

VIN: Vertedero incontrolado  
VCS: Vertedero controlado sin aprovechamiento  
VCC: Vertedero controlado con explotación de biogas  
PLV: Punto limpio, verde ó ecoparque  
PCE: Planta de clasificación de envases  
ISA: Incineradoras sin aprovechamiento  
ICA: Incineradoras con aprovechamiento  
PTC: Planta de compostaje  
PTI: Planta de tratamiento integrado  
EST: Estación de transferencia  
OTR: Otros tipos

IDEP: Instalaciones deportivas  
CCES: Centros culturales  
PJNA: Parques y jardines  
LMFE: Lonjas, mercados y ferias  
MATA: Mataderos  
CEME: Cementerios  
TANA: Tanatorios  
CSAN: Centros sanitarios  
CASI: Centros asistenciales  
CENS: Centros de enseñanza  
EXTI: Extinción de incendios  
AYUN: Edificios administrativos  
EPSU: Edificios públicos sin uso