
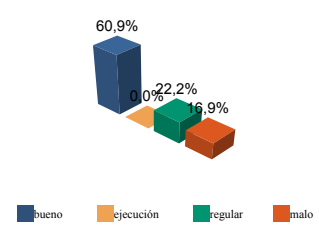


**ENCUESTA DE INFRAESTRUCTURA Y EQUIPAMIENTOS LOCALES**

|                                       |  |                               |                               |   |   |
|---------------------------------------|--|-------------------------------|-------------------------------|---|---|
| <b>Diputación Provincial de SORIA</b> | Municipio: <b>ALCUBILLA DE LAS PEÑAS</b> | Código INE: <b>008</b>        | Plazas Hoteleras:<br><b>0</b> | Superficie término municipal (Hectareas):<br><b>8608.75</b> |  |
|                                       | Número de Núcleos: <b>3</b>              | Núcleos Abandonados: <b>0</b> |                               |   |   |

| Población |            | Nº de Viviendas | Plan Urbanístico |
|-----------|------------|-----------------|------------------|
| Residente | Estacional |                 |                  |
| 59        | 800        | 211             | N.P (AD)         |

**Red de Carreteras**



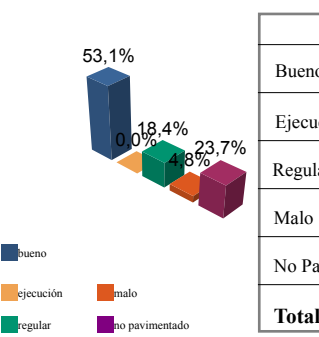
|              | ES          | CA         | PR          | MU         | OT         | %mun        | % prov      |
|--------------|-------------|------------|-------------|------------|------------|-------------|-------------|
| Buena        | 5,8         | 0,3        | 9,0         | 0,0        | 0,0        | 60,9        | 59,5        |
| Ejecución    | 0,0         | 0,0        | 0,0         | 0,0        | 0,0        | 0,0         | 0,0         |
| Regular      | 5,5         | 0,0        | 0,0         | 0,0        | 0,0        | 22,2        | 21,8        |
| Mala         | 0,0         | 0,0        | 4,2         | 0,0        | 0,0        | 16,9        | 18,7        |
| <b>Total</b> | <b>11,3</b> | <b>0,3</b> | <b>13,2</b> | <b>0,0</b> | <b>0,0</b> | <b>100%</b> | <b>100%</b> |

Titularidad:  
ES: Estado  
CA: Comunidad Autónoma  
PR: Provincial/Insular  
MU: Municipal  
OT: Otras

(Unidades en Metros)

**Infraestructura Viaria**

CA: Calles y Plazas TR: Travesías OT: Otros viarios



|                | CA            | TR           | OT         | % mun       | % prov      |
|----------------|---------------|--------------|------------|-------------|-------------|
| Buena          | 19.834        | 1.919        | 222        | 53,1        | 66,4        |
| Ejecución      | 0             | 0            | 0          | 0,0         | 0,1         |
| Regular        | 6.413         | 1.192        | 0          | 18,4        | 13,4        |
| Mala           | 1.587         | 391          | 0          | 4,8         | 3,0         |
| No Pavimentado | 9.389         | 0            | 396        | 23,7        | 17,1        |
| <b>Total</b>   | <b>37.223</b> | <b>3.502</b> | <b>618</b> | <b>100%</b> | <b>100%</b> |

Número de Viviendas Deficitarias: **8** (Unidades en m2)

**Alumbrado**

|                               |      |
|-------------------------------|------|
| Nº de Puntos:                 | 138  |
| Potencia Instalada (kw):      | 39,0 |
| Nº de Viviendas Deficitarias: | 3    |
| Longitud Deficitaria (m):     | 60   |

Calidad del Servicio (Número de Núcleos):

| Buena | Regular | Mala | Carece | Ejec. |
|-------|---------|------|--------|-------|
| 3     | 0       | 0    | 0      | 0     |

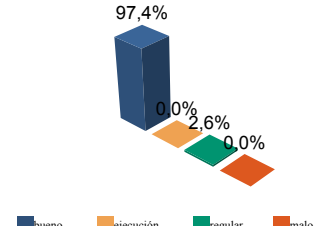
**Abastecimiento de Agua**

Calidad del servicio (número de núcleos):

|  | bueno | regular | malo | carece |
|--|-------|---------|------|--------|
|  | 3     | 0       | 0    | 0      |

|                        | Número           | estado (%) | Buena | Ejecución | Regular | Mala |
|------------------------|------------------|------------|-------|-----------|---------|------|
| <b>Captaciones</b>     | 6                | estado (%) | 83,3  | 0,0       | 0,0     | 16,7 |
| <b>Conducciones</b>    | Longitud 2.132 m | estado (%) | 70,5  | 0,0       | 29,5    | 0,0  |
| <b>Depósitos</b>       | Capacidad 105 m3 | estado (%) | 100,0 | 0,0       | 0,0     | 0,0  |
| <b>Potabilizadoras</b> | Número 4         | estado (%) | 100,0 | 0,0       | 0,0     | 0,0  |

**Red de Distribución**



|               | longitud            | % mun | % prov |
|---------------|---------------------|-------|--------|
| Buena         | 4.268               | 97,4  | 75,8   |
| Ejecución     | 0                   | 0,0   | 0,0    |
| Regular       | 114                 | 2,6   | 11,8   |
| Mala          | 0                   | 0,0   | 12,4   |
| <b>Total:</b> | <b>4.382 Metros</b> |       |        |

Viviendas Conectadas: **211**  
Viviendas no Conectadas: **0**

**Déficits**  
Nº de Viviendas Deficitarias: **0**  
Longitud del Déficit (m): **0**  
Población Residente: **0**  
Población Estacional: **0**

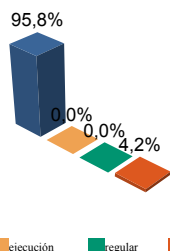
**Autónomas**  
Nº de Viviendas Autónomas: **0**  
Nº de Viv. Autónomas Deficitarias: **0**

**Saneamiento y Depuración**

Calidad del Servicio (Número de Núcleos):

| Bueno | Regular | Malo | Carece | Emisarios   | Longitud | 1.093 m | estado (%)         | 100,0 | 0,0    | 0,0 | 0,0 |
|-------|---------|------|--------|-------------|----------|---------|--------------------|-------|--------|-----|-----|
| 2     | 1       | 0    | 0      | Colectores  | Longitud | 1.178 m | estado (%)         | 87,5  | 0,0    | 0,0 | 0,0 |
|       |         |      |        | Depuradoras | Número   | 4       | Capacidad (m3/año) |       | 12.195 |     |     |

**Ramales**



|           | Longitud | % mun | % prov |
|-----------|----------|-------|--------|
| Bueno     | 2.461    | 95,8  | 88,0   |
| Ejecución | 0        | 0,0   | 0,0    |
| Regular   | 0        | 0,0   | 6,7    |
| Malo      | 108      | 4,2   | 5,3    |

**total: 2.569 metros**

**Déficits**

|                               |   |
|-------------------------------|---|
| Nº de Viviendas Deficitarias: | 0 |
| Longitud del Déficit (m):     | 0 |
| Población Residente:          | 0 |
| Población Estacional:         | 0 |

**Autónomas**

|                                    |   |
|------------------------------------|---|
| Nº de Viviendas Autónomas:         | 1 |
| Nº de Viv. Autónomas Deficitarias: | 1 |

**Depuración**

|                         | SP                              | FM | IF              | FE | EI | AB                              | VI | IN | OT | CE |
|-------------------------|---------------------------------|----|-----------------|----|----|---------------------------------|----|----|----|----|
| Problemas en Depuradora | 0                               | 0  | 0               | 0  | 0  | 0                               | 0  | 0  | 0  | 0  |
| Tratamiento Lodos       | NO,NO,NO,NO                     |    |                 |    |    |                                 |    |    |    |    |
| Destino Final Lodos (%) | Agricultura con Compostaje: 0,0 |    |                 |    |    | Agricultura sin Compostaje: 0,0 |    |    |    |    |
|                         | Incinerar: 0,0                  |    | Vertederos: 0,0 |    |    | Otros: 0,0                      |    |    |    |    |

**PROBLEMAS EN DEPUR:**

SP: Sin problemas  
FM: Falta de mantenimiento  
IF: Infradimensionamiento  
FE: Falta de elementos básicos

**TRATAMIENTO DE LODOS:**

CO: Consorcio  
EM: Empresa municipal  
EP: Empresa pública no municipal  
MA: Mancomunidad

EI: Explotación incorrecta  
AB: Abandonada o sin uso  
VI: Vertidos industriales  
IN: Sistema inadecuado  
OT: Otros  
MU: Municipal  
NO: No hay tratamiento  
OT: Otros  
PV: Privada  
VE: Vecinal

**Recogida de Basuras**

|                 | Tm/Año | Nº Contenedores |
|-----------------|--------|-----------------|
| No Seleccionada | 59,20  | 7               |
| Papel           | -      | 0               |
| Vidrio          | 0,00   | 0               |
| Plástico        | 0,00   | 0               |
| Pilas           | 0,00   | 0               |
| Otros           | 0,00   | 0               |

**Instalaciones de Eliminación y Tratamiento de Residuos**

|           | vertederos |     |     | Almacenamiento |     | plantas tratamiento |     |     |     | EST | OTR |
|-----------|------------|-----|-----|----------------|-----|---------------------|-----|-----|-----|-----|-----|
|           | VIN        | VCS | VCC | PLV            | PCE | ISA                 | ICA | PTC | PTI |     |     |
| En Núcleo | 2          | 0   | 0   | 0              | 0   | 0                   | 0   | 0   | 0   | 0   | 1   |

VIN: Vertedero incontrolado  
VCS: Vertedero controlado sin aprovechamiento  
VCC: Vertedero controlado con explotación de biogas  
PLV: Punto limpio, verde ó ecoparque  
PCE: Planta de clasificación de envases  
ISA: Incineradoras sin aprovechamiento  
ICA: Incineradoras con aprovechamiento  
PTC: Planta de compostaje  
PTI: Planta de tratamiento integrado  
EST: Estación de transferencia  
OTR: Otros tipos

IDEP: Instalaciones deportivas  
CCES: Centros culturales  
PJNA: Parques y jardines  
LMFE: Lonjas, mercados y ferias  
MATA: Mataderos  
CEME: Cementerios  
TANA: Tanatorios  
CSAN: Centros sanitarios  
CASI: Centros asistenciales  
CENS: Centros de enseñanza  
EXTI: Extinción de incendios  
AYUN: Edificios administrativos  
EPSU: Edificios públicos sin uso

**Equipamientos**

Superficie Total Dedicada: 11.333 m2

| Nº Instalaciones | Tipo | M2 sup. Cubierta | Estado |   |   |   |
|------------------|------|------------------|--------|---|---|---|
|                  |      |                  | B      | E | R | M |
| 4                | IDEP | 636              | 1      | 0 | 3 | 0 |
| 9                | CCES | 1.495            | 8      | 0 | 1 | 0 |
| 6                | PJNA | 6.282            | 6      | 0 | 0 | 0 |
| 0                | LMFE | 0                | 0      | 0 | 0 | 0 |
| 0                | MATA | 0                | 0      | 0 | 0 | 0 |
| 4                | CEME | 1.870            | 1      | 0 | 1 | 2 |
| 0                | TANA | 0                | 0      | 0 | 0 | 0 |
| 3                | CSAN | 143              | 3      | 0 | 0 | 0 |
| 0                | CASI | 0                | 0      | 0 | 0 | 0 |
| 0                | CENS | 0                | 0      | 0 | 0 | 0 |
| 0                | EXTI | 0                | 0      | 0 | 0 | 0 |
| 5                | AYUN | 760              | 4      | 0 | 0 | 1 |
| 2                | EPSU | 147              | 1      | 0 | 1 | 0 |

**Total Instalaciones Municipio: 33**