
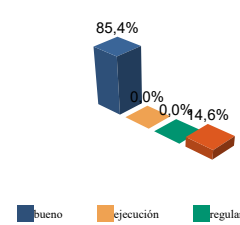
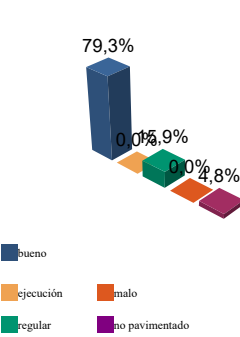


## ENCUESTA DE INFRAESTRUCTURA Y EQUIPAMIENTOS LOCALES

<b>Diputación Provincial de SORIA</b>	Municipio: <b>LAS ALDEHUELAS</b>	Código INE: <b>014</b>	Plazas Hoteleras: <b>0</b>	Superficie término municipal (Hectareas): <b>3799</b>	
	Número de Núcleos: <b>5</b>	Núcleos Abandonados: <b>1</b>			

Población		Nº de Viviendas	Plan Urbanístico
Residente	Estacional		
65	365	125	N.P (AD)

<p><b>Red de Carreteras</b></p> 		ES	CA	PR	MU	OT	%mun	% prov	Titularidad: ES: Estado CA: Comunidad Autónoma PR: Provincial/Insular MU: Municipal OT: Otras  (Unidades en Kilometros)
	Buena	0,0	5,0	7,9	0,0	0,0	85,4	59,4	
	Ejecución	0,0	0,0	0,0	0,0	0,0	0,0	0,0	
	Regular	0,0	0,0	0,0	0,0	0,0	0,0	21,8	
	Malo	0,0	0,0	2,2	0,0	0,0	14,6	18,8	
	<b>Total</b>	<b>0,0</b>	<b>5,0</b>	<b>10,1</b>	<b>0,0</b>	<b>0,0</b>	<b>100%</b>	<b>100%</b>	

<p><b>Infraestructura Viaria</b></p> 	CA: Calles y Plazas TR: Travesías OT: Otros viarios					
		CA	TR	OT	% mun	% prov
	Buena	17.107	0	0	79,3	66,0
	Ejecución	0	0	0	0,0	0,1
	Regular	3.421	0	0	15,9	13,6
	Malo	0	0	0	0,0	2,9
No Pavimentado	1.035	0	0	4,8	17,4	
<b>Total</b>	<b>21.564</b>	<b>0</b>	<b>0</b>	<b>100%</b>	<b>100%</b>	

Número de Viviendas Deficitarias: **3** (Unidades en m2)

**Alumbrado**

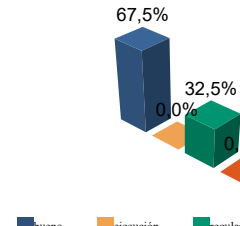
Nº de Puntos:	82
Potencia Instalada (kw):	25,0
Nº de Viviendas Deficitarias:	0
Longitud Deficitaria (m):	0

Calidad del Servicio (Número de Núcleos):

Buena	Regular	Malo	Carece	Ejec.
5	0	0	0	0

<p><b>Abastecimiento de Agua</b></p> Calidad del servicio (número de núcleos):				Buena Ejecución Regular Malo																																							
				buena	regular	malo	carece																																				
<table border="1" style="width: 100%; border-collapse: collapse;"> <tr> <td style="text-align: center;">5</td> <td style="text-align: center;">0</td> <td style="text-align: center;">0</td> <td style="text-align: center;">0</td> </tr> </table>				5	0	0	0	<table border="1" style="width: 100%; border-collapse: collapse;"> <tr> <td><b>Captaciones</b></td> <td>Número</td> <td style="text-align: center;">7</td> <td>estado (%)</td> <td style="text-align: center;">100,0</td> <td style="text-align: center;">0,0</td> <td style="text-align: center;">0,0</td> <td style="text-align: center;">0,0</td> </tr> <tr> <td><b>Conducciones</b></td> <td>Longitud</td> <td style="text-align: center;">9.125 m</td> <td>estado (%)</td> <td style="text-align: center;">100,0</td> <td style="text-align: center;">0,0</td> <td style="text-align: center;">0,0</td> <td style="text-align: center;">0,0</td> </tr> <tr> <td><b>Depósitos</b></td> <td>Capacidad</td> <td style="text-align: center;">232 m3</td> <td>estado (%)</td> <td style="text-align: center;">100,0</td> <td style="text-align: center;">0,0</td> <td style="text-align: center;">0,0</td> <td style="text-align: center;">0,0</td> </tr> <tr> <td><b>Potabilizadoras</b></td> <td>Número</td> <td style="text-align: center;">5</td> <td>estado (%)</td> <td style="text-align: center;">100,0</td> <td style="text-align: center;">0,0</td> <td style="text-align: center;">0,0</td> <td style="text-align: center;">0,0</td> </tr> </table>				<b>Captaciones</b>	Número	7	estado (%)	100,0	0,0	0,0	0,0	<b>Conducciones</b>	Longitud	9.125 m	estado (%)	100,0	0,0	0,0	0,0	<b>Depósitos</b>	Capacidad	232 m3	estado (%)	100,0	0,0	0,0	0,0	<b>Potabilizadoras</b>	Número	5	estado (%)	100,0	0,0	0,0	0,0
5	0	0	0																																								
<b>Captaciones</b>	Número	7	estado (%)	100,0	0,0	0,0	0,0																																				
<b>Conducciones</b>	Longitud	9.125 m	estado (%)	100,0	0,0	0,0	0,0																																				
<b>Depósitos</b>	Capacidad	232 m3	estado (%)	100,0	0,0	0,0	0,0																																				
<b>Potabilizadoras</b>	Número	5	estado (%)	100,0	0,0	0,0	0,0																																				

**Red de Distribución**



	longitud	% mun	% prov
Buena	1.155	67,5	75,7
Ejecución	0	0,0	0,0
Regular	557	32,5	11,9
Malo	0	0,0	12,4
<b>Total:</b>	<b>1.712 Metros</b>		

Viviendas Conectadas: **122**

Ni Viviendas no Conectadas: **3**

**Déficits**

Nº de Viviendas Deficitarias: **0**

Longitud del Déficit (m): **0**

Población Residente: **0**

Población Estacional: **0**

**Autónomas**

Nº de Viviendas Autónomas: **0**

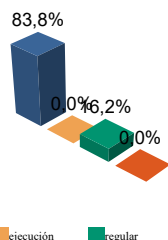
Nº de Viv. Autónomas Deficitarias: **0**

**Saneamiento y Depuración**

Calidad del Servicio (Número de Núcleos):

Bueno	Regular	Malo	Carece	Emisarios	Longitud	509 m	estado (%)	64,3	0,0	35,7	0,0
5	0	0	0	Colectores	Longitud	785 m	estado (%)	100,0	0,0	0,0	0,0
				Depuradoras	Número	5	Capacidad (m3/año)		5		

**Ramales**



	Longitud	% mun	% prov
Bueno	1.124	83,8	88,0
Ejecución	0	0,0	0,0
Regular	218	16,2	6,7
Malo	0	0,0	5,3

total: **1.342 metros**

**Déficits**

Nº de Viviendas Deficitarias:	4
Longitud del Déficit (m):	60
Población Residente:	2
Población Estacional:	20

**Autónomas**

Nº de Viviendas Autónomas:	4
Nº de Viv. Autónomas Deficitarias:	0

**Depuración**

	SP	FM	IF	FE	EI	AB	VI	IN	OT	CE
Problemas en Depuradora	0	0	0	0	0	0	0	0	0	0
Tratamiento Lodos	CO,OT,NO,NO,OT									
Destino Final Lodos (%)	Agricultura con Compostaje: <b>0,0</b>					Agricultura sin Compostaje: <b>0,0</b>				
	Incinerar: <b>0,0</b>		Vertederos: <b>0,0</b>			Otros: <b>100,0</b>				

**PROBLEMAS EN DEPUR:**

- SP: Sin problemas
- FM: Falta de mantenimiento
- IF: Infradimensionamiento
- FE: Falta de elementos básicos
- EI: Explotación incorrecta
- AB: Abandonada o sin uso
- VI: Vertidos industriales
- IN: Sistema inadecuado
- OT: Otros

**TRATAMIENTO DE LODOS:**

- CO: Consorcio
- EM: Empresa municipal
- EP: Empresa pública no municipal
- MA: Mancomunidad
- MU: Municipal
- NO: No hay tratamiento
- OT: Otros
- PV: Privada
- VE: Vecinal

**Recogida de Basuras**

	Tm/Año	Nº Contenedores
No Seleccionada	36,60	8
Papel	-	0
Vidrio	0,00	0
Plástico	0,00	0
Pilas	0,00	0
Otros	0,00	0

**Instalaciones de Eliminación y Tratamiento de Residuos**

	vertederos			Almacenamiento		plantas tratamiento				EST	OTR
	VIN	VCS	VCC	PLV	PCE	ISA	ICA	PTC	PTI		
En Núcleo	0	0	0	0	0	0	0	0	0	0	1

- VIN: Vertedero incontrolado
- VCS: Vertedero controlado sin aprovechamiento
- VCC: Vertedero controlado con explotación de biogas
- PLV: Punto limpio, verde ó ecoparque
- PCE: Planta de clasificación de envases
- ISA: Incineradoras sin aprovechamiento
- ICA: Incineradoras con aprovechamiento
- PTC: Planta de compostaje
- PTI: Planta de tratamiento integrado
- EST: Estación de transferencia
- OTR: Otros tipos

- IDEP: Instalaciones deportivas
- CCES: Centros culturales
- PJNA: Parques y jardines
- LMFE: Lonjas, mercados y ferias
- MATA: Mataderos
- CEME: Cementerios
- TANA: Tanatorios
- CSAN: Centros sanitarios
- CASI: Centros asistenciales
- CENS: Centros de enseñanza
- EXTI: Extinción de incendios
- AYUN: Edificios administrativos
- EPSU: Edificios públicos sin uso

**Equipamientos**

Superficie Total Dedicada: **2.893 m2**

Nº Instalaciones	Tipo	M2 sup. Cubierta	Estado			
			B	E	R	M
2	IDEP	274	2	0	0	0
6	CCES	467	4	0	2	0
4	PJNA	475	4	0	0	0
0	LMFE	0	0	0	0	0
0	MATA	0	0	0	0	0
5	CEME	506	5	0	0	0
0	TANA	0	0	0	0	0
3	CSAN	139	2	0	1	0
0	CASI	0	0	0	0	0
0	CENS	0	0	0	0	0
0	EXTI	0	0	0	0	0
7	AYUN	982	7	0	0	0
2	EPSU	50	1	0	0	1

**Total Instalaciones Municipio: 29**