
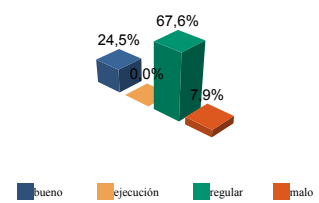


ENCUESTA DE INFRAESTRUCTURA Y EQUIPAMIENTOS LOCALES

Diputación Provincial de SORIA	Municipio: ALENTISQUE	Código INE: 015	Plazas Hoteleras: 0	Superficie término municipal (Hectareas): 3438	
	Número de Núcleos: 2	Núcleos Abandonados: 0			

Población		Nº de Viviendas	Plan Urbanístico
Residente	Estacional		
33	190	48	N.P (AD)

Red de Carreteras



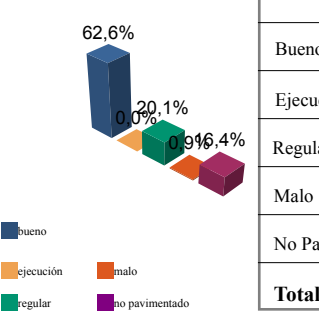
	ES	CA	PR	MU	OT	%mun	% prov
Bueno	0,0	0,0	3,4	0,0	0,0	24,5	59,5
Ejecución	0,0	0,0	0,0	0,0	0,0	0,0	0,0
Regular	0,0	7,8	1,6	0,0	0,0	67,6	21,8
Malo	0,0	0,0	1,1	0,0	0,0	7,9	18,7
Total	0,0	7,8	6,1	0,0	0,0	100%	100%

Titularidad:
 ES: Estado
 CA: Comunidad Autónoma
 PR: Provincial/Insular
 MU: Municipal
 OT: Otras

(Unidades en Metros)

Infraestructura Viaria

CA: Calles y Plazas TR: Travesías OT: Otros viarios



	CA	TR	OT	% mun	% prov
Bueno	11.047	0	255	62,6	66,4
Ejecución	0	0	0	0,0	0,1
Regular	2.597	956	67	20,1	13,4
Malo	169	0	0	0,9	3,0
No Pavimentado	2.651	0	301	16,4	17,1
Total	16.465	956	624	100%	100%

Número de Viviendas Deficitarias: **0** (Unidades en m2)

Alumbrado

Nº de Puntos:	43
Potencia Instalada (kw):	12,0
Nº de Viviendas Deficitarias:	0
Longitud Deficitaria (m):	0

Calidad del Servicio (Número de Núcleos):

Bueno	Regular	Malo	Carece	Ejec.
2	0	0	0	0

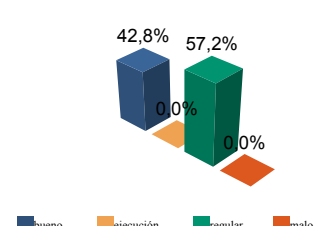
Abastecimiento de Agua

Calidad del servicio (número de núcleos):

	bueno	regular	malo	carece
	1	1	0	0

	Número	estado (%)	Bueno	Ejecución	Regular	Malo
Captaciones	3	estado (%)	100,0	0,0	0,0	0,0
Conducciones	Longitud 1.604 m	estado (%)	70,4	0,0	29,6	0,0
Depósitos	Capacidad 160 m3	estado (%)	68,8	0,0	31,3	0,0
Potabilizadoras	Número 2	estado (%)	100,0	0,0	0,0	0,0

Red de Distribución



	longitud	% mun	% prov
Bueno	642	42,8	75,8
Ejecución	0	0,0	0,0
Regular	857	57,2	11,8
Malo	0	0,0	12,4
Total:	1.500 Metros		

Viviendas Conectadas: **48**
 Viviendas no Conectadas: **0**

Déficits

Nº de Viviendas Deficitarias: **0**
 Longitud del Déficit (m): **0**
 Población Residente: **0**
 Población Estacional: **0**

Autónomas

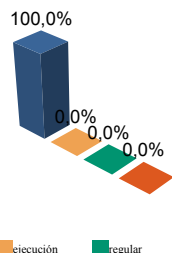
Nº de Viviendas Autónomas: **0**
 Nº de Viv. Autónomas Deficitarias: **0**

Saneamiento y Depuración

Calidad del Servicio (Número de Núcleos):

Bueno	Regular	Malo	Carece	Emisarios	Longitud	572 m	estado (%)	100,0	0,0	0,0	0,0
2	0	0	0	Colectores	Longitud	723 m	estado (%)	100,0	0,0	0,0	0,0
				Depuradoras	Número	1	Capacidad (m3/año)		0		

Ramales



	Longitud	% mun	% prov
Bueno	993	100,0	88,0
Ejecución	0	0,0	0,0
Regular	0	0,0	6,7
Malo	0	0,0	5,3

total: **993 metros**

Déficits

Nº de Viviendas Deficitarias:	1
Longitud del Déficit (m):	50
Población Residente:	0
Población Estacional:	3

Autónomas

Nº de Viviendas Autónomas:	1
Nº de Viv. Autónomas Deficitarias:	0

Depuración

	SP	FM	IF	FE	EI	AB	VI	IN	OT	CE
Problemas en Depuradora	0	0	0	0	0	0	0	0	0	0
Tratamiento Lodos	NO									
Destino Final Lodos (%)	Agricultura con Compostaje: 0,0					Agricultura sin Compostaje: 0,0				
	Incinerar: 0,0		Vertederos: 0,0			Otros: 0,0				

PROBLEMAS EN DEPUR:

- SP: Sin problemas
- FM: Falta de mantenimiento
- IF: Infradimensionamiento
- FE: Falta de elementos básicos
- EI: Explotación incorrecta
- AB: Abandonada o sin uso
- VI: Vertidos industriales
- IN: Sistema inadecuado
- OT: Otros

TRATAMIENTO DE LODOS:

- CO: Consorcio
- EM: Empresa municipal
- EP: Empresa pública no municipal
- MA: Mancomunidad
- MU: Municipal
- NO: No hay tratamiento
- OT: Otros
- PV: Privada
- VE: Vecinal

Recogida de Basuras

	Tm/Año	Nº Contenedores
No Seleccionada	12,00	1
Papel	-	0
Vidrio	0,00	0
Plástico	0,00	0
Pilas	0,00	0
Otros	0,00	0

Instalaciones de Eliminación y Tratamiento de Residuos

	vertederos			Almacenamiento		plantas tratamiento				EST	OTR
	VIN	VCS	VCC	PLV	PCE	ISA	ICA	PTC	PTI		
En Núcleo	1	1	0	0	0	0	0	0	0	0	0

- VIN: Vertedero incontrolado
- VCS: Vertedero controlado sin aprovechamiento
- VCC: Vertedero controlado con explotación de biogas
- PLV: Punto limpio, verde ó ecoparque
- PCE: Planta de clasificación de envases
- ISA: Incineradoras sin aprovechamiento
- ICA: Incineradoras con aprovechamiento
- PTC: Planta de compostaje
- PTI: Planta de tratamiento integrado
- EST: Estación de transferencia
- OTR: Otros tipos

- IDEP: Instalaciones deportivas
- CCES: Centros culturales
- PJNA: Parques y jardines
- LMFE: Lonjas, mercados y ferias
- MATA: Mataderos
- CEME: Cementerios
- TANA: Tanatorios
- CSAN: Centros sanitarios
- CASI: Centros asistenciales
- CENS: Centros de enseñanza
- EXTI: Extinción de incendios
- AYUN: Edificios administrativos
- EPSU: Edificios públicos sin uso

Equipamientos

Superficie Total Dedicada: 2.299 m2

Nº Instalaciones	Tipo	M2 sup. Cubierta	Estado			
			B	E	R	M
1	IDEP	0	0	0	0	1
1	CCES	85	1	0	0	0
2	PJNA	870	1	0	1	0
0	LMFE	0	0	0	0	0
0	MATA	0	0	0	0	0
2	CEME	703	2	0	0	0
0	TANA	0	0	0	0	0
0	CSAN	0	0	0	0	0
0	CASI	0	0	0	0	0
0	CENS	0	0	0	0	0
0	EXTI	0	0	0	0	0
2	AYUN	367	1	0	1	0
1	EPSU	274	0	0	0	1

Total Instalaciones Municipio: 9