
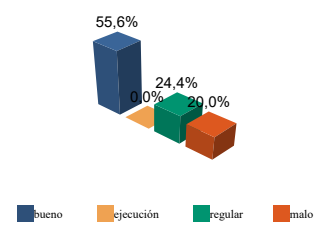


ENCUESTA DE INFRAESTRUCTURA Y EQUIPAMIENTOS LOCALES

Diputación Provincial de SORIA	Municipio: ALMAJANO	Código INE: 017	Plazas Hoteleras: 11	Superficie término municipal (Hectareas): 993	
	Número de Núcleos: 1	Núcleos Abandonados: 0			

Población		Nº de Viviendas	Plan Urbanístico
Residente	Estacional		
178	400	128	N.M (AD)

Red de Carreteras



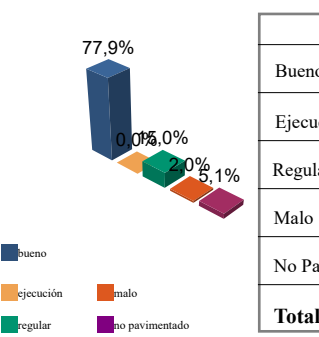
	ES	CA	PR	MU	OT	%mun	% prov
Bueno	0,0	0,0	5,0	0,0	0,0	55,6	59,4
Ejecución	0,0	0,0	0,0	0,0	0,0	0,0	0,0
Regular	0,0	0,0	2,2	0,0	0,0	24,4	21,8
Malo	0,0	0,0	1,8	0,0	0,0	20,0	18,8
Total	0,0	0,0	9,0	0,0	0,0	100%	100%

Titularidad:
 ES: Estado
 CA: Comunidad Autónoma
 PR: Provincial/Insular
 MU: Municipal
 OT: Otras

(Unidades en Kilómetros)

Infraestructura Viaria

CA: Calles y Plazas TR: Travesías OT: Otros viarios



	CA	TR	OT	% mun	% prov
Bueno	17.747	2.327	1.225	77,9	66,0
Ejecución	0	0	0	0,0	0,1
Regular	840	2.808	464	15,0	13,6
Malo	545	0	0	2,0	2,9
No Pavimentado	1.386	0	0	5,1	17,4
Total	20.518	5.135	1.688	100%	100%

Número de Viviendas Deficitarias: 2 (Unidades en m2)

Alumbrado

Nº de Puntos:	70
Potencia Instalada (kw):	9,0
Nº de Viviendas Deficitarias:	0
Longitud Deficitaria (m):	0

Calidad del Servicio (Número de Núcleos):

Bueno	Regular	Malo	Carece	Ejec.
1	0	0	0	0

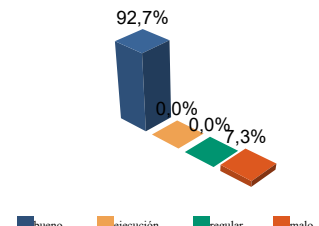
Abastecimiento de Agua

Calidad del servicio (número de núcleos):

bueno	regular	malo	carece
1	0	0	0

	Número	estado (%)	Bueno	Ejecución	Regular	Malo
Captaciones	1	estado (%)	100,0	0,0	0,0	0,0
Conducciones	Longitud 3.261 m	estado (%)	100,0	0,0	0,0	0,0
Depósitos	Capacidad 175 m3	estado (%)	100,0	0,0	0,0	0,0
Potabilizadoras	1	estado (%)	100,0	0,0	0,0	0,0

Red de Distribución



	longitud	% mun	% prov
Bueno	3.891	92,7	75,7
Ejecución	0	0,0	0,0
Regular	0	0,0	11,9
Malo	308	7,3	12,4
Total:	4.200 Metros		

Viviendas Conectadas: 128
 Viviendas no Conectadas: 0

Déficits

Nº de Viviendas Deficitarias: 0
 Longitud del Déficit (m): 0
 Población Residente: 0
 Población Estacional: 0

Autónomas

Nº de Viviendas Autónomas: 0
 Nº de Viv. Autónomas Deficitarias: 0

**Diputación Provincial
de
SORIA**

Municipio: **ALMAJANO**

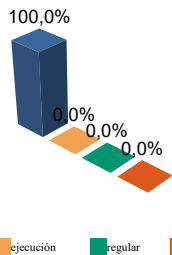
Código INE: **017**

Saneamiento y Depuración

Calidad del Servicio (Número de Núcleos):

Bueno	Regular	Malo	Carece	Emisarios	Longitud	153 m	estado (%)	100,0	0,0	0,0	0,0
1	0	0	0	Colectores	Longitud	851 m	estado (%)	100,0	0,0	0,0	0,0
				Depuradoras	Número	0	Capacidad (m3/año)	0			

Ramales



	Longitud	% mun	% prov
Bueno	2.853	100,0	88,0
Ejecución	0	0,0	0,0
Regular	0	0,0	6,7
Malo	0	0,0	5,3

total: 2.853 metros

Déficits

Nº de Viviendas Deficitarias:	0
Longitud del Déficit (m):	0
Población Residente:	0
Población Estacional:	0

Autónomas

Nº de Viviendas Autónomas:	0
Nº de Viv. Autónomas Deficitarias:	0

Depuración

	SP	FM	IF	FE	EI	AB	VI	IN	OT	CE
Problemas en Depuradora	0	0	0	0	0	0	0	0	0	0
Tratamiento Lodos										
Destino Final Lodos (%)	Agricultura con Compostaje: 0,0					Agricultura sin Compostaje: 0,0				
	Incinerar: 0,0		Vertederos: 0,0			Otros: 0,0				

PROBLEMAS EN DEPUR:

- SP: Sin problemas
- FM: Falta de mantenimiento
- IF: Infradimensionamiento
- FE: Falta de elementos básicos
- EI: Explotación incorrecta
- AB: Abandonada o sin uso
- VI: Vertidos industriales
- IN: Sistema inadecuado
- OT: Otros

TRATAMIENTO DE LODOS:

- CO: Consorcio
- EM: Empresa municipal
- EP: Empresa pública no municipal
- MA: Mancomunidad
- MU: Municipal
- NO: No hay tratamiento
- OT: Otros
- PV: Privada
- VE: Vecinal

Recogida de Basuras

	Tm/Año	Nº Contenedores
No Seleccionada	73,20	11
Papel	2,60	1
Vidrio	3,40	2
Plástico	0,00	0
Pilas	0,00	0
Otros	2,00	1

Equipamientos

Superficie Total Dedicada: 3.357 m2

Nº Instalaciones	Tipo	M2 sup. Cubierta	Estado			
			B	E	R	M
3	IDEP	0	2	0	0	1
3	CCES	294	3	0	0	0
1	PJNA	161	1	0	0	0
0	LMFE	0	0	0	0	0
0	MATA	0	0	0	0	0
1	CEME	825	1	0	0	0
0	TANA	0	0	0	0	0
1	CSAN	100	1	0	0	0
0	CASI	0	0	0	0	0
1	CENS	193	1	0	0	0
0	EXTI	0	0	0	0	0
8	AYUN	1.695	8	0	0	0
1	EPSU	89	1	0	0	0

Total Instalaciones Municipio: 19

Instalaciones de Eliminación y Tratamiento de Residuos

	vertederos			Almacenamiento		plantas tratamiento				EST	OTR
	VIN	VCS	VCC	PLV	PCE	ISA	ICA	PTC	PTI		
En Núcleo	0	1	0	0	0	0	0	0	0	0	0

- VIN: Vertedero incontrolado
- VCS: Vertedero controlado sin aprovechamiento
- VCC: Vertedero controlado con explotación de biogas
- PLV: Punto limpio, verde ó ecoparque
- PCE: Planta de clasificación de envases
- ISA: Incineradoras sin aprovechamiento
- ICA: Incineradoras con aprovechamiento
- PTC: Planta de compostaje
- PTI: Planta de tratamiento integrado
- EST: Estación de transferencia
- OTR: Otros tipos

- IDEP: Instalaciones deportivas
- CCES: Centros culturales
- PJNA: Parques y jardines
- LMFE: Lonjas, mercados y ferias
- MATA: Mataderos
- CEME: Cementerios
- TANA: Tanatorios
- CSAN: Centros sanitarios
- CASI: Centros asistenciales
- CENS: Centros de enseñanza
- EXTI: Extinción de incendios
- AYUN: Edificios administrativos
- EPSU: Edificios públicos sin uso