
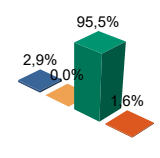


ENCUESTA DE INFRAESTRUCTURA Y EQUIPAMIENTOS LOCALES

Diputación Provincial de SORIA	Municipio: ALMAZAN	Código INE: 020	Plazas Hoteleras: 243	Superficie término municipal (Hectareas): 16628.87	
	Número de Núcleos: 8	Núcleos Abandonados: 0			

Población		Nº de Viviendas	Plan Urbanístico
Residente	Estacional		
5.526	7.720	3.963	P.G (AD)

Red de Carreteras



	ES	CA	PR	MU	OT	%mun	% prov
Buena	14,6	26,7	0,0	1,4	0,0	2,9	59,4
Ejecución	0,0	0,0	0,0	0,0	0,0	0,0	0,0
Regular	1.450,0	0,0	0,0	0,0	0,0	95,5	21,8
Mala	0,0	0,0	24,9	0,0	0,0	1,6	18,8
Total	1.464,6	26,7	24,9	1,4	0,0	100%	100%

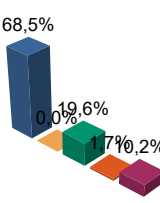
Titularidad:

ES: Estado
CA: Comunidad Autónoma
PR: Provincial/Insular
MU: Municipal
OT: Otras

(Unidades en Kilómetros)

Infraestructura Viaria

CA: Calles y Plazas TR: Travesías OT: Otros viarios



	CA	TR	OT	% mun	% prov
Buena	271.543	47.284	0	68,5	66,0
Ejecución	0	0	0	0,0	0,1
Regular	76.629	14.347	0	19,6	13,6
Mala	8.000	0	0	1,7	2,9
No Pavimentado	47.258	0	0	10,2	17,4
Total	403.431	61.631	0	100%	100%

Número de Viviendas Deficitarias: **0** (Unidades en m2)

Alumbrado

Nº de Puntos:	1.769
Potencia Instalada (kw):	253,0
Nº de Viviendas Deficitarias:	7
Longitud Deficitaria (m):	343

Calidad del Servicio (Número de Núcleos):

Buena	Regular	Mala	Carece	Ejec.
8	0	0	0	0

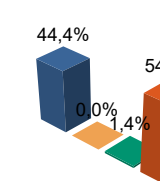
Abastecimiento de Agua

Calidad del servicio (número de núcleos):

	bueno	regular	malo	carece
	2	2	4	0

	Número	estado (%)	Buena	Ejecución	Regular	Mala
Captaciones	15	estado (%)	100,0	0,0	0,0	0,0
Conducciones	Longitud 17.962 m	estado (%)	83,8	0,0	13,2	3,1
Depósitos	Capacidad 3.892 m3	estado (%)	47,9	0,0	38,5	13,5
Potabilizadoras	Número 9	estado (%)	66,7	0,0	0,0	33,3

Red de Distribución



	longitud	% mun	% prov
Buena	18.527	44,4	75,7
Ejecución	0	0,0	0,0
Regular	586	1,4	11,9
Mala	22.593	54,2	12,4
Total:	41.705 Metros		

Viviendas Conectadas: **3.907**

Ni Viviendas no Conectadas: **56**

Déficits

Nº de Viviendas Deficitarias: **0**

Longitud del Déficit (m): **0**

Población Residente: **0**

Población Estacional: **0**

Autónomas

Nº de Viviendas Autónomas: **0**

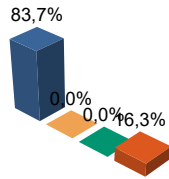
Nº de Viv. Autónomas Deficitarias: **0**

Saneamiento y Depuración

Calidad del Servicio (Número de Núcleos):

Bueno	Regular	Malo	Carece	Emisarios	Longitud	3.827 m	estado (%)	100,0	0,0	0,0	0,0
7	1	0	0	Colectores	Longitud	7.561 m	estado (%)	89,5	0,0	5,3	0,0
				Depuradoras	Número	1	Capacidad (m3/año)		0		

Ramales



	Longitud	% mun	% prov
Bueno	28.656	83,7	88,0
Ejecución	0	0,0	0,0
Regular	0	0,0	6,7
Malo	5.576	16,3	5,3

total: **34.232 metros**

Déficits

Nº de Viviendas Deficitarias:	0
Longitud del Déficit (m):	0
Población Residente:	0
Población Estacional:	0

Autónomas

Nº de Viviendas Autónomas:	0
Nº de Viv. Autónomas Deficitarias:	0

Depuración

	SP	FM	IF	FE	EI	AB	VI	IN	OT	CE
Problemas en Depuradora	0	0	0	0	0	0	0	0	0	0
Tratamiento Lodos	NO									
Destino Final Lodos (%)	Agricultura con Compostaje: 0,0					Agricultura sin Compostaje: 0,0				
	Incinerar: 0,0		Vertederos: 0,0			Otros: 0,0				

PROBLEMAS EN DEPUR:

SP: Sin problemas	EI: Explotación incorrecta
FM: Falta de mantenimiento	AB: Abandonada o sin uso
IF: Infradimensionamiento	VI: Vertidos industriales
FE: Falta de elementos básicos	IN: Sistema inadecuado
	OT: Otros

TRATAMIENTO DE LODOS:

CO: Consorcio	MU: Municipal
EM: Empresa municipal	NO: No hay tratamiento
EP: Empresa pública no municipal	OT: Otros
MA: Mancomunidad	PV: Privada
	VE: Vecinal

Recogida de Basuras

	Tm/Año	Nº Contenedores
No Seleccionada	1.897,20	223
Papel	65,80	26
Vidrio	86,90	35
Plástico	65,40	23
Pilas	0,20	14
Otros	0,00	0

Instalaciones de Eliminación y Tratamiento de Residuos

	vertederos			Almacenamiento		plantas tratamiento				EST	OTR
	VIN	VCS	VCC	PLV	PCE	ISA	ICA	PTC	PTI		
En Núcleo	2	2	0	1	0	0	0	0	0	0	0

VIN: Vertedero incontrolado
 VCS: Vertedero controlado sin aprovechamiento
 VCC: Vertedero controlado con explotación de biogas
 PLV: Punto limpio, verde ó ecoparque
 PCE: Planta de clasificación de envases
 ISA: Incineradoras sin aprovechamiento
 ICA: Incineradoras con aprovechamiento
 PTC: Planta de compostaje
 PTI: Planta de tratamiento integrado
 EST: Estación de transferencia
 OTR: Otros tipos

IDEP: Instalaciones deportivas
 CCES: Centros culturales
 PJNA: Parques y jardines
 LMFE: Lonjas, mercados y ferias
 MATA: Mataderos
 CEME: Cementerios
 TANA: Tanatorios
 CSAN: Centros sanitarios
 CASI: Centros asistenciales
 CENS: Centros de enseñanza
 EXTI: Extinción de incendios
 AYUN: Edificios administrativos
 EPSU: Edificios públicos sin uso

Equipamientos

Superficie Total Dedicada: **254.007 m2**

Nº Instalaciones	Tipo	M2 sup. Cubierta	Estado			
			B	E	R	M
13	IDEP	6.096	10	0	2	1
16	CCES	9.924	13	0	3	0
9	PJNA	166.803	7	0	1	1
1	LMFE	1.497	1	0	0	0
0	MATA	0	0	0	0	0
9	CEME	16.615	4	0	2	3
1	TANA	431	1	0	0	0
2	CSAN	1.303	0	0	2	0
4	CASI	9.723	4	0	0	0
6	CENS	25.869	6	0	0	0
1	EXTI	629	1	0	0	0
14	AYUN	13.723	10	0	3	1
10	EPSU	1.394	1	0	4	5

Total Instalaciones Municipio: 86