
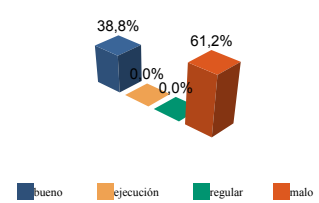


ENCUESTA DE INFRAESTRUCTURA Y EQUIPAMIENTOS LOCALES

Diputación Provincial de SORIA	Municipio: ARANCON	Código INE: 024	Plazas Hoteleras: 0	Superficie término municipal (Hectareas): 7771	
	Número de Núcleos: 6	Núcleos Abandonados: 0			

Población		Nº de Viviendas	Plan Urbanístico
Residente	Estacional		
85	250	107	N.P (AD)

Red de Carreteras



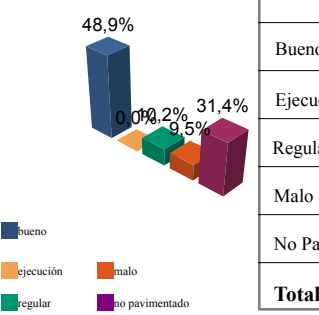
	ES	CA	PR	MU	OT	%mun	% prov
Buena	0,0	0,0	8,1	0,0	0,0	38,8	59,5
Ejecución	0,0	0,0	0,0	0,0	0,0	0,0	0,0
Regular	0,0	0,0	0,0	0,0	0,0	0,0	21,8
Mala	6,0	0,0	6,8	0,0	0,0	61,2	18,7
Total	6,0	0,0	14,9	0,0	0,0	100%	100%

Titularidad:
 ES: Estado
 CA: Comunidad Autónoma
 PR: Provincial/Insular
 MU: Municipal
 OT: Otras

(Unidades en Metros)

Infraestructura Viaria

CA: Calles y Plazas TR: Travesías OT: Otros viarios



	CA	TR	OT	% mun	% prov
Buena	16.288	2.385	0	48,9	66,4
Ejecución	0	0	0	0,0	0,1
Regular	2.447	1.429	0	10,2	13,4
Mala	3.390	237	0	9,5	3,0
No Pavimentado	11.978	0	0	31,4	17,1
Total	34.103	4.051	0	100%	100%

Número de Viviendas Deficitarias: **28** (Unidades en m2)

Alumbrado

Nº de Puntos:	66
Potencia Instalada (kw):	8,0
Nº de Viviendas Deficitarias:	3
Longitud Deficitaria (m):	60

Calidad del Servicio (Número de Núcleos):

Buena	Regular	Mala	Carece	Ejec.
6	0	0	0	0

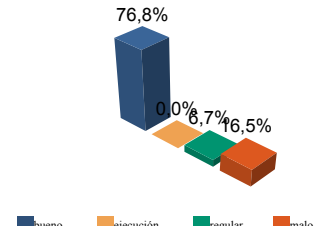
Abastecimiento de Agua

Calidad del servicio (número de núcleos):

bueno	regular	malo	carece
2	2	2	0

	Número	estado (%)	Buena	Ejecución	Regular	Mala
Captaciones	7	estado (%)	100,0	0,0	0,0	0,0
Conducciones	Longitud 5.425 m	estado (%)	98,9	0,0	1,1	0,0
Depósitos	Capacidad 220 m3	estado (%)	100,0	0,0	0,0	0,0
Potabilizadoras	Número 5	estado (%)	100,0	0,0	0,0	0,0

Red de Distribución



	longitud	% mun	% prov
Buena	2.275	76,8	75,8
Ejecución	0	0,0	0,0
Regular	199	6,7	11,8
Mala	487	16,5	12,4
Total:	2.961 Metros		

Viviendas Conectadas: **107**
 Viviendas no Conectadas: **0**

Déficits
 Nº de Viviendas Deficitarias: **0**
 Longitud del Déficit (m): **0**
 Población Residente: **0**
 Población Estacional: **0**

Autónomas
 Nº de Viviendas Autónomas: **0**
 Nº de Viv. Autónomas Deficitarias: **0**

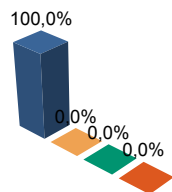
Saneamiento y Depuración

Calidad del Servicio (Número de Núcleos):

Bueno	Regular	Malo	Carece
6	0	0	0

				Bueno	Ejecución Regular	Malo
Emisarios	Longitud	532 m	estado (%)	100,0	0,0	0,0
Colectores	Longitud	1.558 m	estado (%)	100,0	0,0	0,0
Depuradoras	Número	2	Capacidad (m3/año)	1.021		

Ramales



	Longitud	% mun	% prov
Bueno	1.578	100,0	88,0
Ejecución	0	0,0	0,0
Regular	0	0,0	6,7
Malo	0	0,0	5,3

total: 1.578 metros

Déficits

Nº de Viviendas Deficitarias:	0
Longitud del Déficit (m):	0
Población Residente:	0
Población Estacional:	0

Autónomas

Nº de Viviendas Autónomas:	0
Nº de Viv. Autónomas Deficitarias:	0

Depuración

	SP	FM	IF	FE	EI	AB	VI	IN	OT	CE
Problemas en Depuradora	0	0	0	0	0	0	0	0	0	0
Tratamiento Lodos	NO,NO									
Destino Final Lodos (%)	Agricultura con Compostaje: 0,0					Agricultura sin Compostaje: 0,0				
	Incinerar: 0,0		Vertederos: 0,0			Otros: 0,0				

PROBLEMAS EN DEPUR:

SP: Sin problemas	EI: Explotación incorrecta
FM: Falta de mantenimiento	AB: Abandonada o sin uso
IF: Infradimensionamiento	VI: Vertidos industriales
FE: Falta de elementos básicos	IN: Sistema inadecuado
	OT: Otros

TRATAMIENTO DE LODOS:

CO: Consorcio	MU: Municipal
EM: Empresa municipal	NO: No hay tratamiento
EP: Empresa pública no municipal	OT: Otros
MA: Mancomunidad	PV: Privada
	VE: Vecinal

Recogida de Basuras

	Tm/Año	Nº Contenedores
No Seleccionada	30,40	7
Papel	-	0
Vidrio	0,00	0
Plástico	0,00	0
Pilas	0,00	0
Otros	0,00	0

Equipamientos

Superficie Total Dedicada: 3.410 m2

Nº Instalaciones	Tipo	M2 sup. Cubierta	Estado			
			B	E	R	M
4	IDEP	0	3	0	0	1
4	CCES	484	4	0	0	0
1	PJNA	518	1	0	0	0
0	LMFE	0	0	0	0	0
0	MATA	0	0	0	0	0
6	CEME	1.066	4	0	0	2
0	TANA	0	0	0	0	0
3	CSAN	279	3	0	0	0
0	CASI	0	0	0	0	0
0	CENS	0	0	0	0	0
0	EXTI	0	0	0	0	0
4	AYUN	668	3	0	0	1
5	EPSU	395	3	0	0	2

Total Instalaciones Municipio: 27

Instalaciones de Eliminación y Tratamiento de Residuos

	vertederos			Almacenamiento		plantas tratamiento				EST	OTR
	VIN	VCS	VCC	PLV	PCE	ISA	ICA	PTC	PTI		
En Núcleo	4	0	0	0	0	0	0	0	0	0	1

- VIN: Vertedero incontrolado
- VCS: Vertedero controlado sin aprovechamiento
- VCC: Vertedero controlado con explotación de biogas
- PLV: Punto limpio, verde ó ecoparque
- PCE: Planta de clasificación de envases
- ISA: Incineradoras sin aprovechamiento
- ICA: Incineradoras con aprovechamiento
- PTC: Planta de compostaje
- PTI: Planta de tratamiento integrado
- EST: Estación de transferencia
- OTR: Otros tipos

- IDEP: Instalaciones deportivas
- CCES: Centros culturales
- PJNA: Parques y jardines
- LMFE: Lonjas, mercados y ferias
- MATA: Mataderos
- CEME: Cementerios
- TANA: Tanatorios
- CSAN: Centros sanitarios
- CASI: Centros asistenciales
- CENS: Centros de enseñanza
- EXTI: Extinción de incendios
- AYUN: Edificios administrativos
- EPSU: Edificios públicos sin uso