
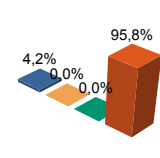


ENCUESTA DE INFRAESTRUCTURA Y EQUIPAMIENTOS LOCALES

Diputación Provincial de SORIA	Municipio: ARENILLAS	Código INE: 026	Plazas Hoteleras: 0	Superficie término municipal (Hectareas): 3067	
	Número de Núcleos: 1	Núcleos Abandonados: 0			

Población		Nº de Viviendas	Plan Urbanístico
Residente	Estacional		
24	250	83	N.P (AD)

Red de Carreteras



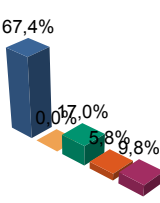
	ES	CA	PR	MU	OT	%mun	% prov
Bueno	0,0	0,0	0,2	0,0	0,0	4,2	59,5
Ejecución	0,0	0,0	0,0	0,0	0,0	0,0	0,0
Regular	0,0	0,0	0,0	0,0	0,0	0,0	21,8
Malo	0,0	4,6	0,0	0,0	0,0	95,8	18,7
Total	0,0	4,6	0,2	0,0	0,0	100%	100%

Titularidad:
 ES: Estado
 CA: Comunidad Autónoma
 PR: Provincial/Insular
 MU: Municipal
 OT: Otras

(Unidades en Metros)

Infraestructura Viaria

CA: Calles y Plazas TR: Travesías OT: Otros viarios



	CA	TR	OT	% mun	% prov
Bueno	8.323	0	0	67,4	66,4
Ejecución	0	0	0	0,0	0,1
Regular	2.092	0	0	17,0	13,4
Malo	716	0	0	5,8	3,0
No Pavimentado	1.206	0	0	9,8	17,1
Total	12.337	0	0	100%	100%

Número de Viviendas Deficitarias: **0** (Unidades en m2)

Alumbrado

Nº de Puntos:	37
Potencia Instalada (kw):	26,0
Nº de Viviendas Deficitarias:	5
Longitud Deficitaria (m):	100

Calidad del Servicio (Número de Núcleos):

Bueno	Regular	Malo	Carece	Ejec.
1	0	0	0	0

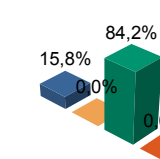
Abastecimiento de Agua

Calidad del servicio (número de núcleos):

bueno	regular	malo	carece
1	0	0	0

	Número	estado (%)	Bueno	Ejecución	Regular	Malo
Captaciones	2	estado (%)	100,0	0,0	0,0	0,0
Conducciones	Longitud 1.220 m	estado (%)	100,0	0,0	0,0	0,0
Depósitos	Capacidad 75 m3	estado (%)	100,0	0,0	0,0	0,0
Potabilizadoras	Número 1	estado (%)	100,0	0,0	0,0	0,0

Red de Distribución



	longitud	% mun	% prov
Bueno	229	15,8	75,8
Ejecución	0	0,0	0,0
Regular	1.216	84,2	11,8
Malo	0	0,0	12,4
Total:	1.445 Metros		

Viviendas Conectadas: **83**
 Viviendas no Conectadas: **0**

Déficits

Nº de Viviendas Deficitarias: **0**
 Longitud del Déficit (m): **0**
 Población Residente: **0**
 Población Estacional: **0**

Autónomas

Nº de Viviendas Autónomas: **0**
 Nº de Viv. Autónomas Deficitarias: **0**

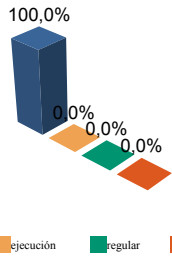
Saneamiento y Depuración

Calidad del Servicio (Número de Núcleos):

Bueno	Regular	Malo	Carece
1	0	0	0

Emisarios	Longitud	489 m	estado (%)	100,0	0,0	0,0	0,0
Colectores	Longitud	799 m	estado (%)	100,0	0,0	0,0	0,0
Depuradoras	Número	1	Capacidad (m3/año)	0			

Ramales



	Longitud	% mun	% prov
Bueno	1.390	100,0	88,0
Ejecución	0	0,0	0,0
Regular	0	0,0	6,7
Malo	0	0,0	5,3

total: 1.390 metros

Déficits

Nº de Viviendas Deficitarias:	0
Longitud del Déficit (m):	0
Población Residente:	0
Población Estacional:	0

Autónomas

Nº de Viviendas Autónomas:	0
Nº de Viv. Autónomas Deficitarias:	0

Depuración

	SP	FM	IF	FE	EI	AB	VI	IN	OT	CE
Problemas en Depuradora	0	0	0	0	0	0	0	0	0	0
Tratamiento Lodos	CO									
Destino Final Lodos (%)	Agricultura con Compostaje: 0,0					Agricultura sin Compostaje: 0,0				
	Incinerar: 0,0		Vertederos: 0,0			Otros: 100,0				

PROBLEMAS EN DEPUR:

SP: Sin problemas	EI: Explotación incorrecta
FM: Falta de mantenimiento	AB: Abandonada o sin uso
IF: Infradimensionamiento	VI: Vertidos industriales
FE: Falta de elementos básicos	IN: Sistema inadecuado
	OT: Otros

TRATAMIENTO DE LODOS:

CO: Consorcio	MU: Municipal
EM: Empresa municipal	NO: No hay tratamiento
EP: Empresa pública no municipal	OT: Otros
MA: Mancomunidad	PV: Privada
	VE: Vecinal

Recogida de Basuras

	Tm/Año	Nº Contenedores
No Seleccionada	19,50	2
Papel	-	0
Vidrio	1,20	1
Plástico	0,00	0
Pilas	0,00	0
Otros	0,00	0

Instalaciones de Eliminación y Tratamiento de Residuos

	vertederos			Almacena- miento		plantas tratamiento				EST	OTR
	VIN	VCS	VCC	PLV	PCE	ISA	ICA	PTC	PTI		
En Núcleo	0	0	0	0	0	0	0	0	0	0	1

VIN: Vertedero incontrolado
 VCS: Vertedero controlado sin aprovechamiento
 VCC: Vertedero controlado con explotación de biogas
 PLV: Punto limpio, verde ó ecoparque
 PCE: Planta de clasificación de envases
 ISA: Incineradoras sin aprovechamiento
 ICA: Incineradoras con aprovechamiento
 PTC: Planta de compostaje
 PTI: Planta de tratamiento integrado
 EST: Estación de transferencia
 OTR: Otros tipos

IDEP: Instalaciones deportivas
 CCES: Centros culturales
 PJNA: Parques y jardines
 LMFE: Lonjas, mercados y ferias
 MATA: Mataderos
 CEME: Cementerios
 TANA: Tanatorios
 CSAN: Centros sanitarios
 CASI: Centros asistenciales
 CENS: Centros de enseñanza
 EXTI: Extinción de incendios
 AYUN: Edificios administrativos
 EPSU: Edificios públicos sin uso

Equipamientos

Superficie Total Dedicada: 2.189 m2

Nº Instalaciones	Tipo	M2 sup. Cubierta	Estado			
			B	E	R	M
1	IDEP	0	0	0	1	0
2	CCES	195	2	0	0	0
1	PJNA	155	1	0	0	0
0	LMFE	0	0	0	0	0
0	MATA	0	0	0	0	0
1	CEME	700	1	0	0	0
0	TANA	0	0	0	0	0
1	CSAN	50	1	0	0	0
0	CASI	0	0	0	0	0
0	CENS	0	0	0	0	0
0	EXTI	0	0	0	0	0
3	AYUN	936	3	0	0	0
2	EPSU	153	2	0	0	0

Total Instalaciones Municipio: 11