
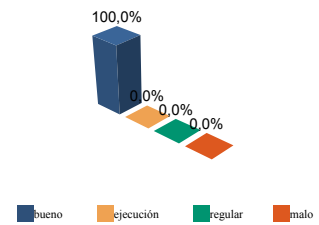


ENCUESTA DE INFRAESTRUCTURA Y EQUIPAMIENTOS LOCALES

Diputación Provincial de SORIA	Municipio: AREVALO DE LA SIERRA	Código INE: 027	Plazas Hoteleras: 0 Superficie término municipal (Hectareas): 4001.71	
	Número de Núcleos: 3			
	Núcleos Abandonados: 0			

Población		Nº de Viviendas	Plan Urbanístico
Residente	Estacional		
81	490	139	N.M (AD)

Red de Carreteras



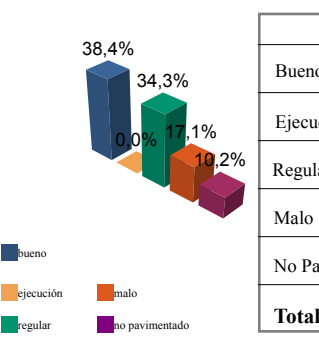
	ES	CA	PR	MU	OT	%mun	% prov
Bueno	0,0	0,0	9,8	0,0	0,0	100,0	59,5
Ejecución	0,0	0,0	0,0	0,0	0,0	0,0	0,0
Regular	0,0	0,0	0,0	0,0	0,0	0,0	21,8
Malo	0,0	0,0	0,0	0,0	0,0	0,0	18,7
Total	0,0	0,0	9,8	0,0	0,0	100%	100%

Titularidad:
ES: Estado
CA: Comunidad Autónoma
PR: Provincial/Insular
MU: Municipal
OT: Otras

(Unidades en Metros)

Infraestructura Viaria

CA: Calles y Plazas TR: Travesías OT: Otros viarios



	CA	TR	OT	% mun	% prov
Bueno	7.417	0	0	38,4	66,4
Ejecución	0	0	0	0,0	0,1
Regular	6.603	0	0	34,3	13,4
Malo	3.291	0	0	17,1	3,0
No Pavimentado	1.665	0	300	10,2	17,1
Total	18.976	0	300	100%	100%

Número de Viviendas Deficitarias: **7** (Unidades en m2)

Alumbrado

Nº de Puntos:	83
Potencia Instalada (kw):	34,0
Nº de Viviendas Deficitarias:	0
Longitud Deficitaria (m):	0

Calidad del Servicio (Número de Núcleos):

Bueno	Regular	Malo	Carece	Ejec.
3	0	0	0	0

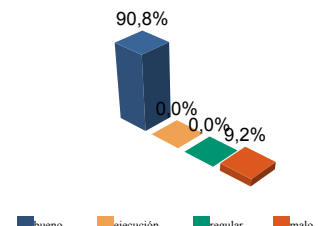
Abastecimiento de Agua

Calidad del servicio (número de núcleos):

	bueno	regular	malo	carece
	2	1	0	0

	Número	estado (%)	Bueno	Ejecución	Regular	Malo
Captaciones	5	estado (%)	100,0	0,0	0,0	0,0
Conducciones	Longitud 7.046 m	estado (%)	95,8	0,0	4,2	0,0
Depósitos	Capacidad 140 m3	estado (%)	100,0	0,0	0,0	0,0
Potabilizadoras	Número 3	estado (%)	66,7	0,0	33,3	0,0

Red de Distribución



	longitud	% mun	% prov
Bueno	2.302	90,8	75,8
Ejecución	0	0,0	0,0
Regular	0	0,0	11,8
Malo	234	9,2	12,4
Total:	2.536 Metros		

Viviendas Conectadas: **139**
Viviendas no Conectadas: **0**

Déficits

Nº de Viviendas Deficitarias: **0**
Longitud del Déficit (m): **0**
Población Residente: **0**
Población Estacional: **0**

Autónomas

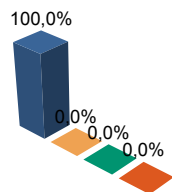
Nº de Viviendas Autónomas: **0**
Nº de Viv. Autónomas Deficitarias: **0**

Saneamiento y Depuración

Calidad del Servicio (Número de Núcleos):

Bueno	Regular	Malo	Carece	Emisarios	Longitud	571 m	estado (%)	100,0	0,0	0,0	0,0
3	0	0	0	Colectores	Longitud	1.473 m	estado (%)	100,0	0,0	0,0	0,0
				Depuradoras	Número	3	Capacidad (m3/año)		0		

Ramales



	Longitud	% mun	% prov
Bueno	1.392	100,0	88,0
Ejecución	0	0,0	0,0
Regular	0	0,0	6,7
Malo	0	0,0	5,3

total: 1.392 metros

Déficits

Nº de Viviendas Deficitarias:	0
Longitud del Déficit (m):	0
Población Residente:	0
Población Estacional:	0

Autónomas

Nº de Viviendas Autónomas:	0
Nº de Viv. Autónomas Deficitarias:	0

Depuración

	SP	FM	IF	FE	EI	AB	VI	IN	OT	CE
Problemas en Depuradora	0	0	0	0	0	0	0	0	0	0
Tratamiento Lodos	NO,NO,NO									
Destino Final Lodos (%)	Agricultura con Compostaje: 0,0					Agricultura sin Compostaje: 0,0				
	Incinerar: 0,0		Vertederos: 0,0			Otros: 0,0				

PROBLEMAS EN DEPUR:

- SP: Sin problemas
- FM: Falta de mantenimiento
- IF: Infradimensionamiento
- FE: Falta de elementos básicos
- EI: Explotación incorrecta
- AB: Abandonada o sin uso
- VI: Vertidos industriales
- IN: Sistema inadecuado
- OT: Otros

TRATAMIENTO DE LODOS:

- CO: Consorcio
- EM: Empresa municipal
- EP: Empresa pública no municipal
- MA: Mancomunidad
- MU: Municipal
- NO: No hay tratamiento
- OT: Otros
- PV: Privada
- VE: Vecinal

Recogida de Basuras

	Tm/Año	Nº Contenedores
No Seleccionada	44,30	12
Papel	-	0
Vidrio	0,00	0
Plástico	0,00	0
Pilas	0,00	0
Otros	0,00	0

Equipamientos

Superficie Total Dedicada: 4.690 m2

Nº Instalaciones	Tipo	M2 sup. Cubierta	Estado			
			B	E	R	M
3	IDEP	0	2	0	0	1
4	CCES	1.012	3	0	1	0
3	PJNA	789	0	0	3	0
0	LMFE	0	0	0	0	0
0	MATA	0	0	0	0	0
3	CEME	929	1	0	0	2
0	TANA	0	0	0	0	0
3	CSAN	146	2	0	1	0
0	CASI	0	0	0	0	0
0	CENS	0	0	0	0	0
0	EXTI	0	0	0	0	0
7	AYUN	1.148	5	0	1	1
2	EPSU	666	1	0	0	1

Total Instalaciones Municipio: 25

Instalaciones de Eliminación y Tratamiento de Residuos

	vertederos			Almacenamiento		plantas tratamiento				EST	OTR
	VIN	VCS	VCC	PLV	PCE	ISA	ICA	PTC	PTI		
En Núcleo	0	1	0	0	0	0	0	0	0	0	0

- VIN: Vertedero incontrolado
- VCS: Vertedero controlado sin aprovechamiento
- VCC: Vertedero controlado con explotación de biogas
- PLV: Punto limpio, verde ó ecoparque
- PCE: Planta de clasificación de envases
- ISA: Incineradoras sin aprovechamiento
- ICA: Incineradoras con aprovechamiento
- PTC: Planta de compostaje
- PTI: Planta de tratamiento integrado
- EST: Estación de transferencia
- OTR: Otros tipos

- IDEP: Instalaciones deportivas
- CCES: Centros culturales
- PJNA: Parques y jardines
- LMFE: Lonjas, mercados y ferias
- MATA: Mataderos
- CEME: Cementerios
- TANA: Tanatorios
- CSAN: Centros sanitarios
- CASI: Centros asistenciales
- CENS: Centros de enseñanza
- EXTI: Extinción de incendios
- AYUN: Edificios administrativos
- EPSU: Edificios públicos sin uso