
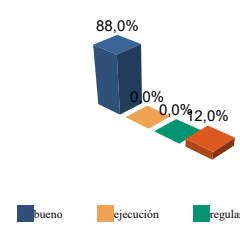


ENCUESTA DE INFRAESTRUCTURA Y EQUIPAMIENTOS LOCALES

| | | | | | |
|---------------------------------------|-----------------------------|-------------------------------|--------------------------------|---|---|
| Diputación Provincial de SORIA | Municipio: BARAONA | Código INE: 029 | Plazas Hoteleras: 15 | Superficie término municipal (Hectareas): 11698 |  |
| | Número de Núcleos: 4 | Núcleos Abandonados: 0 | | | |

| Población | | Nº de Viviendas | Plan Urbanístico |
|-----------|------------|-----------------|------------------|
| Residente | Estacional | | |
| 143 | 865 | 280 | N.P (AD) |

Red de Carreteras



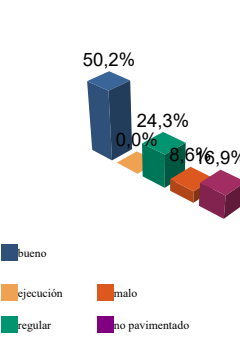
| | ES | CA | PR | MU | OT | %mun | % prov |
|--------------|------------|-------------|------------|------------|------------|-------------|-------------|
| Bueno | 0,0 | 19,8 | 2,3 | 1,3 | 0,0 | 88,0 | 59,4 |
| Ejecución | 0,0 | 0,0 | 0,0 | 0,0 | 0,0 | 0,0 | 0,0 |
| Regular | 0,0 | 0,0 | 0,0 | 0,0 | 0,0 | 0,0 | 21,8 |
| Malo | 0,0 | 0,0 | 3,2 | 0,0 | 0,0 | 12,0 | 18,8 |
| Total | 0,0 | 19,8 | 5,5 | 1,3 | 0,0 | 100% | 100% |

Titularidad:
 ES: Estado
 CA: Comunidad Autónoma
 PR: Provincial/Insular
 MU: Municipal
 OT: Otras

(Unidades en Kilómetros)

Infraestructura Viaria

CA: Calles y Plazas TR: Travesías OT: Otros viarios



| | CA | TR | OT | % mun | % prov |
|----------------|---------------|---------------|----------|-------------|-------------|
| Bueno | 20.581 | 8.888 | 0 | 50,2 | 66,0 |
| Ejecución | 0 | 0 | 0 | 0,0 | 0,1 |
| Regular | 12.747 | 1.563 | 0 | 24,3 | 13,6 |
| Malo | 5.076 | 0 | 0 | 8,6 | 2,9 |
| No Pavimentado | 9.892 | 37 | 0 | 16,9 | 17,4 |
| Total | 48.296 | 10.489 | 0 | 100% | 100% |

Número de Viviendas Deficitarias: **1** (Unidades en m2)

Alumbrado

| | |
|-------------------------------|------|
| Nº de Puntos: | 159 |
| Potencia Instalada (kw): | 56,0 |
| Nº de Viviendas Deficitarias: | 0 |
| Longitud Deficitaria (m): | 0 |

Calidad del Servicio (Número de Núcleos):

| Bueno | Regular | Malo | Carece | Ejec. |
|-------|---------|------|--------|-------|
| 4 | 0 | 0 | 0 | 0 |

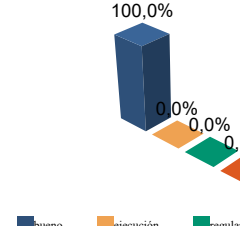
Abastecimiento de Agua

Calidad del servicio (número de núcleos):

| bueno | regular | malo | carece |
|-------|---------|------|--------|
| 4 | 0 | 0 | 0 |

| | Número | estado (%) | Bueno | Ejecución | Regular | Malo |
|------------------------|-------------------|------------|-------|-----------|---------|------|
| Captaciones | 6 | estado (%) | 83,3 | 0,0 | 0,0 | 16,7 |
| Conducciones | Longitud 20.821 m | estado (%) | 95,2 | 0,0 | 0,0 | 4,8 |
| Depósitos | Capacidad 547 m3 | estado (%) | 100,0 | 0,0 | 0,0 | 0,0 |
| Potabilizadoras | Número 3 | estado (%) | 100,0 | 0,0 | 0,0 | 0,0 |

Red de Distribución



| | longitud | % mun | % prov |
|---------------|---------------------|-------|--------|
| Bueno | 6.050 | 100,0 | 75,7 |
| Ejecución | 0 | 0,0 | 0,0 |
| Regular | 0 | 0,0 | 11,9 |
| Malo | 0 | 0,0 | 12,4 |
| Total: | 6.050 Metros | | |

Viviendas Conectadas: **280**
 Viviendas no Conectadas: **0**

Déficits
 Nº de Viviendas Deficitarias: **0**
 Longitud del Déficit (m): **0**
 Población Residente: **0**
 Población Estacional: **0**

Autónomas
 Nº de Viviendas Autónomas: **0**
 Nº de Viv. Autónomas Deficitarias: **0**

**Diputación Provincial
de
SORIA**

Municipio: **BARAONA**

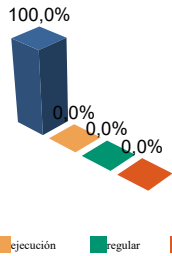
Código INE: **029**

Saneamiento y Depuración

Calidad del Servicio (Número de Núcleos):

| Bueno | Regular | Malo | Carece | Emisarios | Longitud | 1.927 m | estado (%) | 100,0 | 0,0 | 0,0 | 0,0 |
|-------|---------|------|--------|-------------|----------|---------|--------------------|-------|-----|-----|-----|
| 4 | 0 | 0 | 0 | Colectores | Longitud | 2.053 m | estado (%) | 100,0 | 0,0 | 0,0 | 0,0 |
| | | | | Depuradoras | Número | 2 | Capacidad (m3/año) | | 0 | | |

Ramales



| | Longitud | % mun | % prov |
|-----------|----------|-------|--------|
| Bueno | 3.768 | 100,0 | 88,0 |
| Ejecución | 0 | 0,0 | 0,0 |
| Regular | 0 | 0,0 | 6,7 |
| Malo | 0 | 0,0 | 5,3 |

total: 3.768 metros

Déficits

| | |
|-------------------------------|---|
| Nº de Viviendas Deficitarias: | 0 |
| Longitud del Déficit (m): | 0 |
| Población Residente: | 0 |
| Población Estacional: | 0 |

Autónomas

| | |
|------------------------------------|---|
| Nº de Viviendas Autónomas: | 0 |
| Nº de Viv. Autónomas Deficitarias: | 0 |

Depuración

| | SP | FM | IF | FE | EI | AB | VI | IN | OT | CE |
|-------------------------|---------------------------------|----|-----------------|----|----|---------------------------------|----|----|----|----|
| Problemas en Depuradora | 0 | 0 | 0 | 0 | 0 | 0 | 0 | 0 | 0 | 0 |
| Tratamiento Lodos | NO,NO | | | | | | | | | |
| Destino Final Lodos (%) | Agricultura con Compostaje: 0,0 | | | | | Agricultura sin Compostaje: 0,0 | | | | |
| | Incinerar: 0,0 | | Vertederos: 0,0 | | | Otros: 0,0 | | | | |

PROBLEMAS EN DEPUR:

SP: Sin problemas
FM: Falta de mantenimiento
IF: Infradimensionamiento
FE: Falta de elementos básicos

EI: Explotación incorrecta
AB: Abandonada o sin uso
VI: Vertidos industriales
IN: Sistema inadecuado
OT: Otros

TRATAMIENTO DE LODOS:

CO: Consorcio
EM: Empresa municipal
EP: Empresa pública no municipal
MA: Mancomunidad

MU: Municipal
NO: No hay tratamiento
OT: Otros
PV: Privada
VE: Vecinal

Recogida de Basuras

| | Tm/Año | Nº Contenedores |
|-----------------|--------|-----------------|
| No Seleccionada | 99,80 | 9 |
| Papel | 1,70 | 1 |
| Vidrio | 4,20 | 3 |
| Plástico | 0,00 | 0 |
| Pilas | 0,00 | 0 |
| Otros | 0,00 | 0 |

Equipamientos

Superficie Total Dedicada: 7.252 m2

| Nº Instalaciones | Tipo | M2 sup. Cubierta | Estado | | | |
|------------------|------|------------------|--------|---|---|---|
| | | | B | E | R | M |
| 5 | IDEP | 0 | 1 | 0 | 2 | 2 |
| 6 | CCES | 1.049 | 6 | 0 | 0 | 0 |
| 2 | PJNA | 2.004 | 0 | 0 | 1 | 1 |
| 0 | LMFE | 0 | 0 | 0 | 0 | 0 |
| 0 | MATA | 0 | 0 | 0 | 0 | 0 |
| 4 | CEME | 2.067 | 4 | 0 | 0 | 0 |
| 0 | TANA | 0 | 0 | 0 | 0 | 0 |
| 3 | CSAN | 193 | 2 | 0 | 1 | 0 |
| 1 | CASI | 400 | 1 | 0 | 0 | 0 |
| 0 | CENS | 0 | 0 | 0 | 0 | 0 |
| 0 | EXTI | 0 | 0 | 0 | 0 | 0 |
| 5 | AYUN | 891 | 3 | 0 | 2 | 0 |
| 7 | EPSU | 648 | 2 | 0 | 4 | 1 |

Total Instalaciones Municipio: 33

Instalaciones de Eliminación y Tratamiento de Residuos

| | vertederos | | | Almacenamiento | | plantas tratamiento | | | | EST | OTR |
|-----------|------------|-----|-----|----------------|-----|---------------------|-----|-----|-----|-----|-----|
| | VIN | VCS | VCC | PLV | PCE | ISA | ICA | PTC | PTI | | |
| En Núcleo | 6 | 0 | 0 | 1 | 0 | 0 | 0 | 0 | 0 | 0 | 0 |

VIN: Vertedero incontrolado
VCS: Vertedero controlado sin aprovechamiento
VCC: Vertedero controlado con explotación de biogas
PLV: Punto limpio, verde ó ecoparque
PCE: Planta de clasificación de envases
ISA: Incineradoras sin aprovechamiento
ICA: Incineradoras con aprovechamiento
PTC: Planta de compostaje
PTI: Planta de tratamiento integrado
EST: Estación de transferencia
OTR: Otros tipos

IDEP: Instalaciones deportivas
CCES: Centros culturales
PJNA: Parques y jardines
LMFE: Lonjas, mercados y ferias
MATA: Mataderos
CEME: Cementerios
TANA: Tanatorios
CSAN: Centros sanitarios
CASI: Centros asistenciales
CENS: Centros de enseñanza
EXTI: Extinción de incendios
AYUN: Edificios administrativos
EPSU: Edificios públicos sin uso