
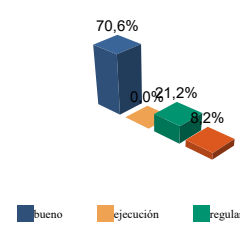
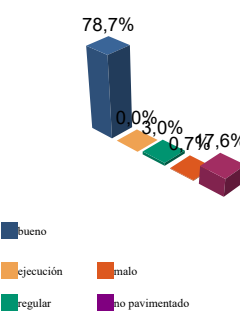


## ENCUESTA DE INFRAESTRUCTURA Y EQUIPAMIENTOS LOCALES

<b>Diputación Provincial de SORIA</b>	Municipio: <b>BARCA</b>	Código INE: <b>030</b>	Plazas Hoteleras: <b>0</b>	Superficie término municipal (Hectareas): <b>4481</b>	
	Número de Núcleos: <b>2</b>	Núcleos Abandonados: <b>0</b>			

Población		Nº de Viviendas	Plan Urbanístico
Residente	Estacional		
103	205	119	N.P (AD)

Red de Carreteras		ES	CA	PR	MU	OT	%mun	% prov	Titularidad: ES: Estado CA: Comunidad Autónoma PR: Provincial/Insular MU: Municipal OT: Otras
		Bueno	0,0	6,0	0,0	0,0	0,0	70,6	
	Ejecución	0,0	0,0	0,0	0,0	0,0	0,0	0,0	
	Regular	0,0	0,0	1,8	0,0	0,0	21,2	21,8	
	Malo	0,0	0,0	0,7	0,0	0,0	8,2	18,8	
	<b>Total</b>	<b>0,0</b>	<b>6,0</b>	<b>2,5</b>	<b>0,0</b>	<b>0,0</b>	<b>100%</b>	<b>100%</b>	(Unidades en Kilometros)

Infraestructura Viaria	CA: Calles y Plazas TR: Travesías OT: Otros viarios					
		CA	TR	OT	% mun	% prov
	Bueno	22.622	577	0	78,7	66,0
	Ejecución	0	0	0	0,0	0,1
	Regular	886	0	0	3,0	13,6
	Malo	210	0	0	0,7	2,9
	No Pavimentado	5.201	0	0	17,6	17,4
	<b>Total</b>	<b>28.920</b>	<b>577</b>	<b>0</b>	<b>100%</b>	<b>100%</b>

Número de Viviendas Deficitarias: **0** (Unidades en m2)

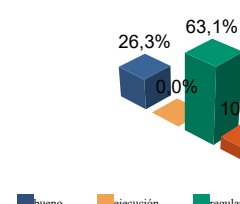
Alumbrado	
Nº de Puntos:	141
Potencia Instalada (kw):	16,0
Nº de Viviendas Deficitarias:	0
Longitud Deficitaria (m):	0

Calidad del Servicio (Número de Núcleos):

Bueno	Regular	Malo	Carece	Ejec.
2	0	0	0	0

Abastecimiento de Agua				Bueno	Ejecución	Regular	Malo
Calidad del servicio (número de núcleos):							
bueno	regular	malo	carece				
1	1	0	0				

	Número	estado (%)	Bueno	Ejecución	Regular	Malo
<b>Captaciones</b>	3		100,0	0,0	0,0	0,0
<b>Conducciones</b>	Longitud 2.245 m		81,9	0,0	0,0	18,1
<b>Depósitos</b>	Capacidad 160 m3		75,0	0,0	25,0	0,0
<b>Potabilizadoras</b>	Número 2		100,0	0,0	0,0	0,0

Red de Distribución		longitud	% mun	% prov	Viviendas Conectadas: 119 Viviendas no Conectadas: 0
		Bueno	892	26,3	
	Ejecución	0	0,0	0,0	
	Regular	2.137	63,1	11,9	
	Malo	358	10,6	12,4	
	<b>Total:</b>	<b>3.387 Metros</b>			

Déficits	
Nº de Viviendas Deficitarias:	0
Longitud del Déficit (m):	0
Población Residente:	0
Población Estacional:	0

Autónomas	
Nº de Viviendas Autónomas:	0
Nº de Viv. Autónomas Deficitarias:	0

Diputación Provincial  
de  
SORIA

Municipio: **BARCA**

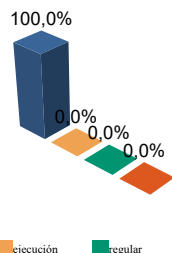
Código INE: **030**

**Saneamiento y Depuración**

Calidad del Servicio (Número de Núcleos):

Bueno	Regular	Malo	Carece	Emisarios	Longitud	1.614 m	estado (%)	100,0	0,0	0,0	0,0
2	0	0	0	Colectores	Longitud	607 m	estado (%)	100,0	0,0	0,0	0,0
				Depuradoras	Número	1	Capacidad (m3/año)	0			

**Ramales**



	Longitud	% mun	% prov
Bueno	1.980	100,0	88,0
Ejecución	0	0,0	0,0
Regular	0	0,0	6,7
Malo	0	0,0	5,3

total: **1.980 metros**

**Déficits**

Nº de Viviendas Deficitarias:	0
Longitud del Déficit (m):	0
Población Residente:	0
Población Estacional:	0

**Autónomas**

Nº de Viviendas Autónomas:	0
Nº de Viv. Autónomas Deficitarias:	0

**Depuración**

	SP	FM	IF	FE	EI	AB	VI	IN	OT	CE
Problemas en Depuradora	0	0	0	0	0	0	0	0	0	0
Tratamiento Lodos	NO									
Destino Final Lodos (%)	Agricultura con Compostaje: <b>0,0</b>					Agricultura sin Compostaje: <b>0,0</b>				
	Incinerar: <b>0,0</b>		Vertederos: <b>0,0</b>			Otros: <b>0,0</b>				

**PROBLEMAS EN DEPUR:**

SP: Sin problemas  
FM: Falta de mantenimiento  
IF: Infradimensionamiento  
FE: Falta de elementos básicos  
EI: Explotación incorrecta  
AB: Abandonada o sin uso  
VI: Vertidos industriales  
IN: Sistema inadecuado  
OT: Otros

**TRATAMIENTO DE LODOS:**

CO: Consorcio  
EM: Empresa municipal  
EP: Empresa pública no municipal  
MA: Mancomunidad  
MU: Municipal  
NO: No hay tratamiento  
OT: Otros  
PV: Privada  
VE: Vecinal

**Recogida de Basuras**

	Tm/Año	Nº Contenedores
No Seleccionada	34,90	3
Papel	1,20	1
Vidrio	1,60	1
Plástico	0,00	0
Pilas	0,00	0
Otros	0,00	0

**Equipamientos**

Superficie Total Dedicada: **6.039 m2**

Nº Instalaciones	Tipo	M2 sup. Cubierta	Estado			
			B	E	R	M
2	IDEP	630	2	0	0	0
5	CCES	1.203	4	0	1	0
1	PJNA	1.150	1	0	0	0
0	LMFE	0	0	0	0	0
0	MATA	0	0	0	0	0
2	CEME	1.391	2	0	0	0
0	TANA	0	0	0	0	0
1	CSAN	15	1	0	0	0
0	CASI	0	0	0	0	0
0	CENS	0	0	0	0	0
0	EXTI	0	0	0	0	0
3	AYUN	862	3	0	0	0
5	EPSU	788	2	0	1	2

**Total Instalaciones Municipio: 19**

**Instalaciones de Eliminación y Tratamiento de Residuos**

	vertederos			Almacenamiento		plantas tratamiento				EST	OTR
	VIN	VCS	VCC	PLV	PCE	ISA	ICA	PTC	PTI		
En Núcleo	1	0	0	0	0	0	0	0	0	0	0

VIN: Vertedero incontrolado  
VCS: Vertedero controlado sin aprovechamiento  
VCC: Vertedero controlado con explotación de biogas  
PLV: Punto limpio, verde ó ecoparque  
PCE: Planta de clasificación de envases  
ISA: Incineradoras sin aprovechamiento  
ICA: Incineradoras con aprovechamiento  
PTC: Planta de compostaje  
PTI: Planta de tratamiento integrado  
EST: Estación de transferencia  
OTR: Otros tipos

IDEP: Instalaciones deportivas  
CCES: Centros culturales  
PJNA: Parques y jardines  
LMFE: Lonjas, mercados y ferias  
MATA: Mataderos  
CEME: Cementerios  
TANA: Tanatorios  
CSAN: Centros sanitarios  
CASI: Centros asistenciales  
CENS: Centros de enseñanza  
EXTI: Extinción de incendios  
AYUN: Edificios administrativos  
EPSU: Edificios públicos sin uso