
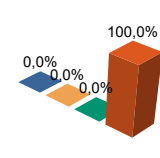


**ENCUESTA DE INFRAESTRUCTURA Y EQUIPAMIENTOS LOCALES**

<b>Diputación Provincial de SORIA</b>	Municipio: <b>CALTOJAR</b>	Código INE: <b>048</b>	Plazas Hoteleras: <b>0</b>	Superficie término municipal (Hectareas): <b>8352</b>	
	Número de Núcleos: <b>3</b>	Núcleos Abandonados: <b>0</b>			

Población		Nº de Viviendas	Plan Urbanístico
Residente	Estacional		
59	730	242	N.P (AD)

**Red de Carreteras**



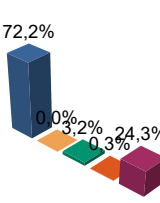
	ES	CA	PR	MU	OT	%mun	% prov
Bueno	0,0	0,0	0,0	0,0	0,0	0,0	59,4
Ejecución	0,0	0,0	0,0	0,0	0,0	0,0	0,0
Regular	0,0	0,0	0,0	0,0	0,0	0,0	21,8
Malo	0,0	9,1	5,5	0,0	0,0	100,0	18,8
<b>Total</b>	<b>0,0</b>	<b>9,1</b>	<b>5,5</b>	<b>0,0</b>	<b>0,0</b>	<b>100%</b>	<b>100%</b>

Titularidad:  
 ES: Estado  
 CA: Comunidad Autónoma  
 PR: Provincial/Insular  
 MU: Municipal  
 OT: Otras

(Unidades en Kilómetros)

**Infraestructura Viaria**

CA: Calles y Plazas TR: Travesías OT: Otros viarios



	CA	TR	OT	% mun	% prov
Bueno	27.573	6.972	0	72,2	66,0
Ejecución	0	0	0	0,0	0,1
Regular	1.527	0	0	3,2	13,6
Malo	163	0	0	0,3	2,9
No Pavimentado	11.663	0	0	24,3	17,4
<b>Total</b>	<b>40.925</b>	<b>6.972</b>	<b>0</b>	<b>100%</b>	<b>100%</b>

Número de Viviendas Deficitarias: **1** (Unidades en m2)

**Alumbrado**

Nº de Puntos:	127
Potencia Instalada (kw):	19,0
Nº de Viviendas Deficitarias:	8
Longitud Deficitaria (m):	500

Calidad del Servicio (Número de Núcleos):

Bueno	Regular	Malo	Carece	Ejec.
3	0	0	0	0

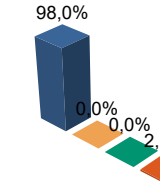
**Abastecimiento de Agua**

Calidad del servicio (número de núcleos):

bueno	regular	malo	carece
2	0	1	0

	Número	estado (%)	Bueno	Ejecución	Regular	Malo
<b>Captaciones</b>	8	estado (%)	87,5	0,0	12,5	0,0
<b>Conducciones</b>	Longitud 5.083 m	estado (%)	100,0	0,0	0,0	0,0
<b>Depósitos</b>	Capacidad 330 m3	estado (%)	100,0	0,0	0,0	0,0
<b>Potabilizadoras</b>	Número 2	estado (%)	100,0	0,0	0,0	0,0

**Red de Distribución**



	longitud	% mun	% prov
Bueno	4.895	98,0	75,7
Ejecución	0	0,0	0,0
Regular	0	0,0	11,9
Malo	98	2,0	12,4
<b>Total:</b>	<b>4.993 Metros</b>		

Viviendas Conectadas: **240**  
 Viviendas no Conectadas: **0**

**Déficits**

Nº de Viviendas Deficitarias: **0**  
 Longitud del Déficit (m): **0**  
 Población Residente: **0**  
 Población Estacional: **0**

**Autónomas**

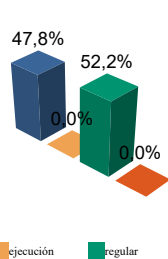
Nº de Viviendas Autónomas: **2**  
 Nº de Viv. Autónomas Deficitarias: **0**

**Saneamiento y Depuración**

Calidad del Servicio (Número de Núcleos):

Bueno	Regular	Malo	Carece	Emisarios	Longitud	195 m	estado (%)	51,7	0,0	48,3	0,0
3	0	0	0	Colectores	Longitud	1.147 m	estado (%)	100,0	0,0	0,0	0,0
				Depuradoras	Número	1	Capacidad (m3/año)		0		

**Ramales**



	Longitud	% mun	% prov
Bueno	1.433	47,8	88,0
Ejecución	0	0,0	0,0
Regular	1.567	52,2	6,7
Malo	0	0,0	5,3

total: **3.000 metros**

**Déficits**

Nº de Viviendas Deficitarias:	2
Longitud del Déficit (m):	75
Población Residente:	0
Población Estacional:	4

**Autónomas**

Nº de Viviendas Autónomas:	4
Nº de Viv. Autónomas Deficitarias:	2

**Depuración**

	SP	FM	IF	FE	EI	AB	VI	IN	OT	CE
Problemas en Depuradora	0	0	0	0	0	0	0	0	0	0
Tratamiento Lodos	NO									
Destino Final Lodos (%)	Agricultura con Compostaje: <b>0,0</b>					Agricultura sin Compostaje: <b>0,0</b>				
	Incinerar: <b>0,0</b>		Vertederos: <b>0,0</b>			Otros: <b>0,0</b>				

**PROBLEMAS EN DEPUR:**

SP: Sin problemas	EI: Explotación incorrecta
FM: Falta de mantenimiento	AB: Abandonada o sin uso
IF: Infradimensionamiento	VI: Vertidos industriales
FE: Falta de elementos básicos	IN: Sistema inadecuado
	OT: Otros

**TRATAMIENTO DE LODOS:**

CO: Consorcio	MU: Municipal
EM: Empresa municipal	NO: No hay tratamiento
EP: Empresa pública no municipal	OT: Otros
MA: Mancomunidad	PV: Privada
	VE: Vecinal

**Recogida de Basuras**

	Tm/Año	Nº Contenedores
No Seleccionada	69,80	5
Papel	1,30	1
Vidrio	2,90	2
Plástico	0,00	0
Pilas	0,00	0
Otros	0,00	0

**Instalaciones de Eliminación y Tratamiento de Residuos**

	vertederos			Almacenamiento		plantas tratamiento				EST	OTR
	VIN	VCS	VCC	PLV	PCE	ISA	ICA	PTC	PTI		
En Núcleo	2	1	0	0	0	0	0	0	0	0	1

VIN: Vertedero incontrolado  
 VCS: Vertedero controlado sin aprovechamiento  
 VCC: Vertedero controlado con explotación de biogas  
 PLV: Punto limpio, verde ó ecoparque  
 PCE: Planta de clasificación de envases  
 ISA: Incineradoras sin aprovechamiento  
 ICA: Incineradoras con aprovechamiento  
 PTC: Planta de compostaje  
 PTI: Planta de tratamiento integrado  
 EST: Estación de transferencia  
 OTR: Otros tipos

IDEP: Instalaciones deportivas  
 CCES: Centros culturales  
 PJNA: Parques y jardines  
 LMFE: Lonjas, mercados y ferias  
 MATA: Mataderos  
 CEME: Cementerios  
 TANA: Tanatorios  
 CSAN: Centros sanitarios  
 CASI: Centros asistenciales  
 CENS: Centros de enseñanza  
 EXTI: Extinción de incendios  
 AYUN: Edificios administrativos  
 EPSU: Edificios públicos sin uso

**Equipamientos**

Superficie Total Dedicada: **7.425 m2**

Nº Instalaciones	Tipo	M2 sup. Cubierta	Estado			
			B	E	R	M
3	IDEP	0	1	0	1	1
7	CCES	851	3	0	4	0
2	PJNA	1.432	1	0	1	0
0	LMFE	0	0	0	0	0
0	MATA	0	0	0	0	0
3	CEME	2.632	1	0	0	2
0	TANA	0	0	0	0	0
3	CSAN	116	1	0	2	0
0	CASI	0	0	0	0	0
0	CENS	0	0	0	0	0
0	EXTI	0	0	0	0	0
13	AYUN	1.959	10	0	2	1
3	EPSU	435	2	0	0	1

**Total Instalaciones Municipio: 34**