
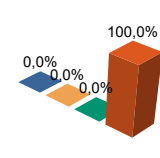


ENCUESTA DE INFRAESTRUCTURA Y EQUIPAMIENTOS LOCALES

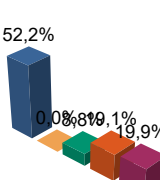
Diputación Provincial de SORIA	Municipio: CAÑAMAQUE	Código INE: 050	Plazas Hoteleras: 0	Superficie término municipal (Hectareas): 2321.37	
	Número de Núcleos: 1	Núcleos Abandonados: 0			

Población		Nº de Viviendas	Plan Urbanístico
Residente	Estacional		
33	300	98	N.P (AD)

Red de Carreteras	ES	CA	PR	MU	OT	%mun	% prov	Titularidad: ES: Estado CA: Comunidad Autónoma PR: Provincial/Insular MU: Municipal OT: Otras
	Buena	0,0	0,0	0,0	0,0	0,0	0,0	
Ejecución	0,0	0,0	0,0	0,0	0,0	0,0	0,0	
Regular	0,0	0,0	0,0	0,0	0,0	0,0	21,8	
Mala	0,0	0,0	5,1	0,0	0,0	100,0	18,8	
Total	0,0	0,0	5,1	0,0	0,0	100%	100%	(Unidades en Kilómetros)



Infraestructura Viaria	CA	TR	OT	% mun	% prov	Alumbrado										
	Buena	7.950	0	231	52,2		66,0	Nº de Puntos: 39								
Ejecución	0	0	0	0,0	0,1	Potencia Instalada (kw): 14,0										
Regular	1.386	0	0	8,8	13,6	Nº de Viviendas Deficitarias: 0										
Mala	2.993	0	0	19,1	2,9	Longitud Deficitaria (m): 0										
No Pavimentado	1.399	0	1.712	19,9	17,4	Calidad del Servicio (Número de Núcleos):										
Total	13.728	0	1.943	100%	100%	<table border="1" style="width: 100%; border-collapse: collapse;"> <thead> <tr> <th>Buena</th> <th>Regular</th> <th>Mala</th> <th>Carece</th> <th>Ejec.</th> </tr> </thead> <tbody> <tr> <td style="text-align: center;">0</td> <td style="text-align: center;">1</td> <td style="text-align: center;">0</td> <td style="text-align: center;">0</td> <td style="text-align: center;">0</td> </tr> </tbody> </table>	Buena	Regular	Mala	Carece	Ejec.	0	1	0	0	0
Buena	Regular	Mala	Carece	Ejec.												
0	1	0	0	0												

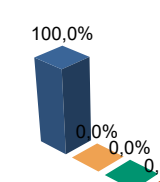


Número de Viviendas Deficitarias: **0** (Unidades en m2)

Abastecimiento de Agua				Buena	Ejecución	Regular	Mala
Calidad del servicio (número de núcleos):							
bueno	regular	malo	carece				
1	0	0	0				

	Número	estado (%)	Buena	Ejecución	Regular	Mala
Captaciones	2		100,0	0,0	0,0	0,0
Conducciones	887 m		100,0	0,0	0,0	0,0
Depósitos	80 m3		25,0	0,0	75,0	0,0
Potabilizadoras	1		100,0	0,0	0,0	0,0

Red de Distribución	longitud	% mun	% prov	Viviendas Conectadas: 98
	Buena	1.537	100,0	
Ejecución	0	0,0	0,0	Déficits
Regular	0	0,0	11,9	Nº de Viviendas Deficitarias: 0
Mala	0	0,0	12,4	Longitud del Déficit (m): 0
Total:	1.537 Metros			Población Residente: 0
				Población Estacional: 0
				Autónomas
				Nº de Viviendas Autónomas: 0
				Nº de Viv. Autónomas Deficitarias: 0



**Diputación Provincial
de
SORIA**

Municipio: **CAÑAMAQUE**

Código INE: **050**

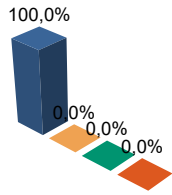
Saneamiento y Depuración

Calidad del Servicio (Número de Núcleos):

Bueno	Regular	Malo	Carece
0	0	1	0

Emisarios	Longitud	351 m	estado (%)	100,0	0,0	0,0	0,0
Colectores	Longitud	577 m	estado (%)	100,0	0,0	0,0	0,0
Depuradoras	Número	0	Capacidad (m3/año)	0			

Ramales



	Longitud	% mun	% prov
Bueno	1.138	100,0	88,0
Ejecución	0	0,0	0,0
Regular	0	0,0	6,7
Malo	0	0,0	5,3

total: 1.138 metros

Déficits

Nº de Viviendas Deficitarias:	0
Longitud del Déficit (m):	0
Población Residente:	0
Población Estacional:	0

Autónomas

Nº de Viviendas Autónomas:	0
Nº de Viv. Autónomas Deficitarias:	0

Depuración

	SP	FM	IF	FE	EI	AB	VI	IN	OT	CE
Problemas en Depuradora	0	0	0	0	0	0	0	0	0	0
Tratamiento Lodos										
Destino Final Lodos (%)	Agricultura con Compostaje: 0,0					Agricultura sin Compostaje: 0,0				
	Incinerar: 0,0		Vertederos: 0,0			Otros: 0,0				

PROBLEMAS EN DEPUR:

SP: Sin problemas
FM: Falta de mantenimiento
IF: Infradimensionamiento
FE: Falta de elementos básicos

EI: Explotación incorrecta
AB: Abandonada o sin uso
VI: Vertidos industriales
IN: Sistema inadecuado
OT: Otros

TRATAMIENTO DE LODOS:

CO: Consorcio
EM: Empresa municipal
EP: Empresa pública no municipal
MA: Mancomunidad

MU: Municipal
NO: No hay tratamiento
OT: Otros
PV: Privada
VE: Vecinal

Recogida de Basuras

	Tm/Año	Nº Contenedores
No Seleccionada	26,00	2
Papel	-	0
Vidrio	0,00	0
Plástico	0,00	0
Pilas	0,00	0
Otros	0,00	0

Equipamientos

Superficie Total Dedicada: 2.532 m2

Nº Instalaciones	Tipo	M2 sup. Cubierta	Estado			
			B	E	R	M
1	IDEP	0	1	0	0	0
1	CCES	194	0	0	0	1
1	PJNA	984	1	0	0	0
0	LMFE	0	0	0	0	0
0	MATA	0	0	0	0	0
1	CEME	610	1	0	0	0
0	TANA	0	0	0	0	0
1	CSAN	90	1	0	0	0
0	CASI	0	0	0	0	0
0	CENS	0	0	0	0	0
0	EXTI	0	0	0	0	0
2	AYUN	324	2	0	0	0
3	EPSU	330	1	0	0	2

Total Instalaciones Municipio: 10

Instalaciones de Eliminación y Tratamiento de Residuos

	vertederos			Almacena- miento		plantas tratamiento					
	VIN	VCS	VCC	PLV	PCE	ISA	ICA	PTC	PTI	EST	OTR
En Núcleo	0	0	0	0	0	0	0	0	0	0	1

VIN: Vertedero incontrolado
VCS: Vertedero controlado sin aprovechamiento
VCC: Vertedero controlado con explotación de biogas
PLV: Punto limpio, verde ó ecoparque
PCE: Planta de clasificación de envases
ISA: Incineradoras sin aprovechamiento
ICA: Incineradoras con aprovechamiento
PTC: Planta de compostaje
PTI: Planta de tratamiento integrado
EST: Estación de transferencia
OTR: Otros tipos

IDEP: Instalaciones deportivas
CCES: Centros culturales
PJNA: Parques y jardines
LMFE: Lonjas, mercados y ferias
MATA: Mataderos
CEME: Cementerios
TANA: Tanatorios
CSAN: Centros sanitarios
CASI: Centros asistenciales
CENS: Centros de enseñanza
EXTI: Extinción de incendios
AYUN: Edificios administrativos
EPSU: Edificios públicos sin uso