
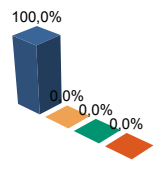


**ENCUESTA DE INFRAESTRUCTURA Y EQUIPAMIENTOS LOCALES**

<b>Diputación Provincial de SORIA</b>	Municipio: <b>CARACENA</b>	Código INE: <b>052</b>	Plazas Hoteleras: <b>0</b>	Superficie término municipal (Hectareas): <b>1815</b>	
	Número de Núcleos: <b>1</b>	Núcleos Abandonados: <b>0</b>			

Población		Nº de Viviendas	Plan Urbanístico
Residente	Estacional		
15	90	40	N.P (AD)

**Red de Carreteras**



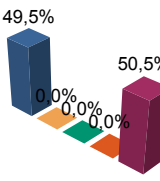
	ES	CA	PR	MU	OT	%mun	% prov
Bueno	0,0	0,0	5,2	0,0	0,0	100,0	59,5
Ejecución	0,0	0,0	0,0	0,0	0,0	0,0	0,0
Regular	0,0	0,0	0,0	0,0	0,0	0,0	21,8
Malo	0,0	0,0	0,0	0,0	0,0	0,0	18,7
<b>Total</b>	<b>0,0</b>	<b>0,0</b>	<b>5,2</b>	<b>0,0</b>	<b>0,0</b>	<b>100%</b>	<b>100%</b>

Titularidad:  
 ES: Estado  
 CA: Comunidad Autónoma  
 PR: Provincial/Insular  
 MU: Municipal  
 OT: Otras

(Unidades en Metros)

**Infraestructura Viaria**

CA: Calles y Plazas TR: Travesías OT: Otros viarios



	CA	TR	OT	% mun	% prov
Bueno	2.873	0	0	49,5	66,4
Ejecución	0	0	0	0,0	0,1
Regular	0	0	0	0,0	13,4
Malo	0	0	0	0,0	3,0
No Pavimentado	2.933	0	0	50,5	17,1
<b>Total</b>	<b>5.806</b>	<b>0</b>	<b>0</b>	<b>100%</b>	<b>100%</b>

Número de Viviendas Deficitarias: **1** (Unidades en m2)

**Alumbrado**

Nº de Puntos:	15
Potencia Instalada (kw):	15,0
Nº de Viviendas Deficitarias:	0
Longitud Deficitaria (m):	0

Calidad del Servicio (Número de Núcleos):

Bueno	Regular	Malo	Carece	Ejec.
1	0	0	0	0

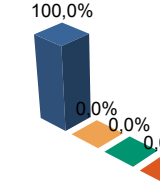
**Abastecimiento de Agua**

Calidad del servicio (número de núcleos):

bueno	regular	malo	carece
0	0	1	0

			Bueno	Ejecución	Regular	Malo
<b>Captaciones</b>	Número	1	estado (%) 100,0	0,0	0,0	0,0
<b>Conducciones</b>	Longitud	453 m	estado (%) 100,0	0,0	0,0	0,0
<b>Depósitos</b>	Capacidad	50 m3	estado (%) 100,0	0,0	0,0	0,0
<b>Potabilizadoras</b>	Número	0	estado (%) 0,0	0,0	0,0	0,0

**Red de Distribución**



	longitud	% mun	% prov
Bueno	569	100,0	75,8
Ejecución	0	0,0	0,0
Regular	0	0,0	11,8
Malo	0	0,0	12,4
<b>Total:</b>	<b>569 Metros</b>		

Viviendas Conectadas: **40**  
 Viviendas no Conectadas: **0**

**Déficits**

Nº de Viviendas Deficitarias: **0**  
 Longitud del Déficit (m): **0**  
 Población Residente: **0**  
 Población Estacional: **0**

**Autónomas**

Nº de Viviendas Autónomas: **0**  
 Nº de Viv. Autónomas Deficitarias: **0**

**Saneamiento y Depuración**

Calidad del Servicio (Número de Núcleos):

Bueno	Regular	Malo	Carece	Emisarios	Longitud	52 m	estado (%)	Bueno	Ejecución Regular	Malo
0	1	0	0	Colectores	Longitud	304 m	estado (%)	100,0	0,0	0,0
				Depuradoras	Número	1	Capacidad (m3/año)	0		

**Ramales**



	Longitud	% mun	% prov
Bueno	233	100,0	88,0
Ejecución	0	0,0	0,0
Regular	0	0,0	6,7
Malo	0	0,0	5,3

total: **233 metros**

**Déficits**

Nº de Viviendas Deficitarias:	0
Longitud del Déficit (m):	0
Población Residente:	0
Población Estacional:	0

**Autónomas**

Nº de Viviendas Autónomas:	0
Nº de Viv. Autónomas Deficitarias:	0

**Depuración**

	SP	FM	IF	FE	EI	AB	VI	IN	OT	CE
Problemas en Depuradora	0	0	0	0	0	0	0	0	0	0
Tratamiento Lodos	NO									
Destino Final Lodos (%)	Agricultura con Compostaje: <b>0,0</b>					Agricultura sin Compostaje: <b>0,0</b>				
	Incinerar: <b>0,0</b>		Vertederos: <b>0,0</b>			Otros: <b>0,0</b>				

**PROBLEMAS EN DEPUR:**

- SP: Sin problemas
- FM: Falta de mantenimiento
- IF: Infradimensionamiento
- FE: Falta de elementos básicos
- EI: Explotación incorrecta
- AB: Abandonada o sin uso
- VI: Vertidos industriales
- IN: Sistema inadecuado
- OT: Otros

**TRATAMIENTO DE LODOS:**

- CO: Consorcio
- EM: Empresa municipal
- EP: Empresa pública no municipal
- MA: Mancomunidad
- MU: Municipal
- NO: No hay tratamiento
- OT: Otros
- PV: Privada
- VE: Vecinal

**Recogida de Basuras**

	Tm/Año	Nº Contenedores
No Seleccionada	8,20	2
Papel	-	0
Vidrio	0,00	0
Plástico	0,00	0
Pilas	0,00	0
Otros	0,00	0

**Equipamientos**

Superficie Total Dedicada: **274 m2**

Nº Instalaciones	Tipo	M2 sup. Cubierta	Estado			
			B	E	R	M
0	IDEP	0	0	0	0	0
0	CCES	0	0	0	0	0
0	PJNA	0	0	0	0	0
0	LMFE	0	0	0	0	0
0	MATA	0	0	0	0	0
1	CEME	92	1	0	0	0
0	TANA	0	0	0	0	0
1	CSAN	42	1	0	0	0
0	CASI	0	0	0	0	0
0	CENS	0	0	0	0	0
0	EXTI	0	0	0	0	0
1	AYUN	84	1	0	0	0
1	EPSU	56	0	0	1	0

**Total Instalaciones Municipio: 4**

**Instalaciones de Eliminación y Tratamiento de Residuos**

	vertederos			Almacenamiento		plantas tratamiento				EST	OTR
	VIN	VCS	VCC	PLV	PCE	ISA	ICA	PTC	PTI		
En Núcleo	0	0	0	0	0	0	0	0	0	0	0

- VIN: Vertedero incontrolado
- VCS: Vertedero controlado sin aprovechamiento
- VCC: Vertedero controlado con explotación de biogas
- PLV: Punto limpio, verde ó ecoparque
- PCE: Planta de clasificación de envases
- ISA: Incineradoras sin aprovechamiento
- ICA: Incineradoras con aprovechamiento
- PTC: Planta de compostaje
- PTI: Planta de tratamiento integrado
- EST: Estación de transferencia
- OTR: Otros tipos

- IDEP: Instalaciones deportivas
- CCES: Centros culturales
- PJNA: Parques y jardines
- LMFE: Lonjas, mercados y ferias
- MATA: Mataderos
- CEME: Cementerios
- TANA: Tanatorios
- CSAN: Centros sanitarios
- CASI: Centros asistenciales
- CENS: Centros de enseñanza
- EXTI: Extinción de incendios
- AYUN: Edificios administrativos
- EPSU: Edificios públicos sin uso