
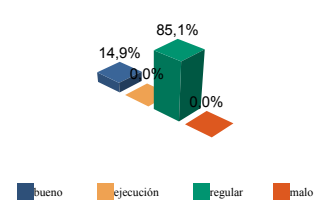


ENCUESTA DE INFRAESTRUCTURA Y EQUIPAMIENTOS LOCALES

Diputación Provincial de SORIA	Municipio: CASTILRUIZ	Código INE: 057	Plazas Hoteleras: 0	Superficie término municipal (Hectareas): 3924	
	Número de Núcleos: 2	Núcleos Abandonados: 0			

Población		Nº de Viviendas	Plan Urbanístico
Residente	Estacional		
169	400	236	N.P (AD)

Red de Carreteras



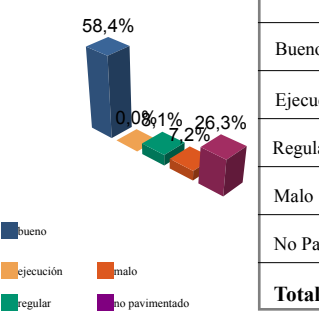
	ES	CA	PR	MU	OT	%mun	% prov
Buena	0,0	2,7	0,0	0,0	0,0	14,9	59,5
Ejecución	0,0	0,0	0,0	0,0	0,0	0,0	0,0
Regular	0,0	0,0	15,4	0,0	0,0	85,1	21,8
Mala	0,0	0,0	0,0	0,0	0,0	0,0	18,7
Total	0,0	2,7	15,4	0,0	0,0	100%	100%

Titularidad:
ES: Estado
CA: Comunidad Autónoma
PR: Provincial/Insular
MU: Municipal
OT: Otras

(Unidades en Metros)

Infraestructura Viaria

CA: Calles y Plazas TR: Travesías OT: Otros viarios



	CA	TR	OT	% mun	% prov
Buena	28.807	1.592	0	58,4	66,4
Ejecución	0	0	0	0,0	0,1
Regular	3.916	0	274	8,1	13,4
Mala	3.759	0	0	7,2	3,0
No Pavimentado	12.639	0	1.045	26,3	17,1
Total	49.121	1.592	1.319	100%	100%

Número de Viviendas Deficitarias: 0 (Unidades en m2)

Alumbrado

Nº de Puntos:	152
Potencia Instalada (kw):	17,0
Nº de Viviendas Deficitarias:	0
Longitud Deficitaria (m):	0

Calidad del Servicio (Número de Núcleos):

Buena	Regular	Mala	Carece	Ejec.
2	0	0	0	0

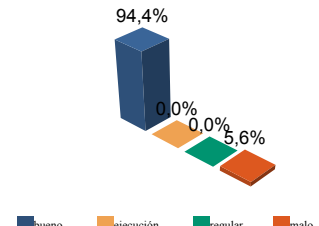
Abastecimiento de Agua

Calidad del servicio (número de núcleos):

bueno	regular	mala	carece
1	1	0	0

			Buena	Ejecución	Regular	Mala
Captaciones	Número	3	66,7	0,0	33,3	0,0
Conducciones	Longitud	3.429 m	71,3	0,0	0,0	28,7
Depósitos	Capacidad	745 m3	100,0	0,0	0,0	0,0
Potabilizadoras	Número	2	100,0	0,0	0,0	0,0

Red de Distribución



	longitud	% mun	% prov
Buena	6.712	94,4	75,8
Ejecución	0	0,0	0,0
Regular	0	0,0	11,8
Mala	400	5,6	12,4
Total:	7.112 Metros		

Viviendas Conectadas: 236
Viviendas no Conectadas: 0

Déficits

Nº de Viviendas Deficitarias: 0
Longitud del Déficit (m): 0
Población Residente: 0
Población Estacional: 0

Autónomas

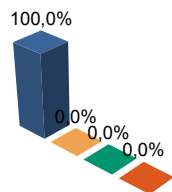
Nº de Viviendas Autónomas: 0
Nº de Viv. Autónomas Deficitarias: 0

Saneamiento y Depuración

Calidad del Servicio (Número de Núcleos):

Bueno	Regular	Malo	Carece	Emisarios	Longitud	1.771 m	estado (%)	100,0	0,0	0,0	0,0
1	0	1	0	Colectores	Longitud	851 m	estado (%)	100,0	0,0	0,0	0,0
				Depuradoras	Número	3	Capacidad (m3/año)		17.695		

Ramales



	Longitud	% mun	% prov
Bueno	4.839	100,0	88,0
Ejecución	0	0,0	0,0
Regular	0	0,0	6,7
Malo	0	0,0	5,3

total: **4.839 metros**

Déficits

Nº de Viviendas Deficitarias:	0
Longitud del Déficit (m):	0
Población Residente:	0
Población Estacional:	0

Autónomas

Nº de Viviendas Autónomas:	1
Nº de Viv. Autónomas Deficitarias:	1

Depuración

	SP	FM	IF	FE	EI	AB	VI	IN	OT	CE
Problemas en Depuradora	0	1	0	0	0	0	0	0	0	0
Tratamiento Lodos	NO,NO,NO									
Destino Final Lodos (%)	Agricultura con Compostaje: 0,0					Agricultura sin Compostaje: 0,0				
	Incinerar: 0,0		Vertederos: 0,0			Otros: 0,0				

PROBLEMAS EN DEPUR:

SP: Sin problemas
FM: Falta de mantenimiento
IF: Infradimensionamiento
FE: Falta de elementos básicos
EI: Explotación incorrecta
AB: Abandonada o sin uso
VI: Vertidos industriales
IN: Sistema inadecuado
OT: Otros

TRATAMIENTO DE LODOS:

CO: Consorcio
EM: Empresa municipal
EP: Empresa pública no municipal
MA: Mancomunidad
MU: Municipal
NO: No hay tratamiento
OT: Otros
PV: Privada
VE: Vecinal

Recogida de Basuras

	Tm/Año	Nº Contenedores
No Seleccionada	54,70	7
Papel	2,80	3
Vidrio	3,50	2
Plástico	1,20	1
Pilas	0,10	2
Otros	1,00	1

Equipamientos

Superficie Total Dedicada: 7.349 m2

Nº Instalaciones	Tipo	M2 sup. Cubierta	Estado			
			B	E	R	M
6	IDEP	0	5	0	0	1
5	CCES	791	5	0	0	0
4	PJNA	3.187	4	0	0	0
0	LMFE	0	0	0	0	0
0	MATA	0	0	0	0	0
2	CEME	2.073	1	0	0	1
0	TANA	0	0	0	0	0
2	CSAN	128	2	0	0	0
0	CASI	0	0	0	0	0
0	CENS	0	0	0	0	0
0	EXTI	0	0	0	0	0
3	AYUN	1.097	2	0	1	0
1	EPSU	73	1	0	0	0

Total Instalaciones Municipio: 23

Instalaciones de Eliminación y Tratamiento de Residuos

	vertederos			Almacenamiento		plantas tratamiento				EST	OTR
	VIN	VCS	VCC	PLV	PCE	ISA	ICA	PTC	PTI		
En Núcleo	2	0	0	0	0	0	0	0	0	0	0

VIN: Vertedero incontrolado
VCS: Vertedero controlado sin aprovechamiento
VCC: Vertedero controlado con explotación de biogas
PLV: Punto limpio, verde ó ecoparque
PCE: Planta de clasificación de envases
ISA: Incineradoras sin aprovechamiento
ICA: Incineradoras con aprovechamiento
PTC: Planta de compostaje
PTI: Planta de tratamiento integrado
EST: Estación de transferencia
OTR: Otros tipos

IDEP: Instalaciones deportivas
CCES: Centros culturales
PJNA: Parques y jardines
LMFE: Lonjas, mercados y ferias
MATA: Mataderos
CEME: Cementerios
TANA: Tanatorios
CSAN: Centros sanitarios
CASI: Centros asistenciales
CENS: Centros de enseñanza
EXTI: Extinción de incendios
AYUN: Edificios administrativos
EPSU: Edificios públicos sin uso