
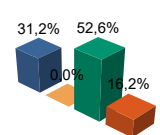
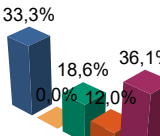


ENCUESTA DE INFRAESTRUCTURA Y EQUIPAMIENTOS LOCALES

Diputación Provincial de SORIA	Municipio: CIDONES	Código INE: 061	Plazas Hoteleras: 29	Superficie término municipal (Hectareas): 7114	
	Número de Núcleos: 4	Núcleos Abandonados: 0			

Población		Nº de Viviendas	Plan Urbanístico
Residente	Estacional		
320	1.160	499	N.M (AD)

<p>Red de Carreteras</p> 		ES	CA	PR	MU	OT	%mun	% prov	Titularidad: ES: Estado Autónoma CA: Comunidad PR: Provincial/Insular MU: Municipal OT: Otras (Unidades en Kilómetros)
	Buena	0,0	7,6	0,3	0,0	0,0	31,2	59,4	
	Ejecución	0,0	0,0	0,0	0,0	0,0	0,0	0,0	
	Regular	12,8	0,0	0,5	0,0	0,0	52,6	21,8	
	Malo	0,0	0,0	0,0	0,0	4,1	16,2	18,8	
	Total	12,8	7,6	0,8	0,0	4,1	100%	100%	

<p>Infraestructura Viaria</p> 	CA: Calles y Plazas TR: Travesías OT: Otros viarios					
		CA	TR	OT	% mun	% prov
	Buena	34.704	8.952	240	33,3	66,0
	Ejecución	0	0	0	0,0	0,1
	Regular	24.538	0	0	18,6	13,6
	Malo	14.797	1.106	0	12,0	2,9
No Pavimentado	39.373	1.107	7.196	36,1	17,4	
Total	113.411	11.165	7.436	100%	100%	

Número de Viviendas Deficitarias: **73** (Unidades en m2)

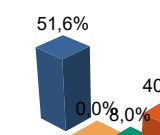
Alumbrado	
Nº de Puntos:	269
Potencia Instalada (kw):	32,0
Nº de Viviendas Deficitarias:	43
Longitud Deficitaria (m):	2.700

Calidad del Servicio (Número de Núcleos):

Buena	Regular	Malo	Carece	Ejec.
3	1	0	0	0

Abastecimiento de Agua				Buena	Ejecución	Regular	Malo
Calidad del servicio (número de núcleos):							
buena	regular	malo	carece				
4	0	0	0				

Captaciones	Número	9	estado (%)	66,7	0,0	33,3	0,0
Conducciones	Longitud	36.557 m	estado (%)	89,6	0,0	5,4	5,0
Depósitos	Capacidad	1.275 m3	estado (%)	89,0	0,0	11,0	0,0
Potabilizadoras	Número	7	estado (%)	57,1	0,0	0,0	42,9

<p>Red de Distribución</p> 	longitud	% mun	% prov	Viviendas Conectadas: 497 Viviendas no Conectadas: 2 Déficits Nº de Viviendas Deficitarias: 0 Longitud del Déficit (m): 0 Población Residente: 0 Población Estacional: 0 Autónomas Nº de Viviendas Autónomas: 0 Nº de Viv. Autónomas Deficitarias: 0	
	Buena	5.130	51,6		75,7
	Ejecución	0	0,0		0,0
	Regular	793	8,0		11,9
	Malo	4.021	40,4		12,4
Total:	9.944 Metros				

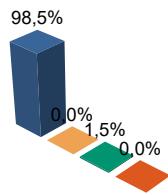
Saneamiento y Depuración

Calidad del Servicio (Número de Núcleos):

Bueno	Regular	Malo	Carece
1	1	2	0

Emisarios	Longitud	1.433 m	estado (%)	Bueno	Ejecución Regular	Malo
Colectores	Longitud	3.164 m	estado (%)	59,2	0,0	28,3
Depuradoras	Número	2	Capacidad (m3/año)	0		

Ramales



	Longitud	% mun	% prov
Bueno	6.954	98,5	88,0
Ejecución	0	0,0	0,0
Regular	106	1,5	6,7
Malo	0	0,0	5,3

total: 7.060 metros

Déficits

Nº de Viviendas Deficitarias:	0
Longitud del Déficit (m):	0
Población Residente:	0
Población Estacional:	0

Autónomas

Nº de Viviendas Autónomas:	3
Nº de Viv. Autónomas Deficitarias:	3

Depuración

	SP	FM	IF	FE	EI	AB	VI	IN	OT	CE
Problemas en Depuradora	0	0	0	0	0	0	0	0	0	0
Tratamiento Lodos	NO,NO									
Destino Final Lodos (%)	Agricultura con Compostaje: 0,0					Agricultura sin Compostaje: 0,0				
	Incinerar: 0,0		Vertederos: 0,0			Otros: 0,0				

PROBLEMAS EN DEPUR:

SP: Sin problemas
FM: Falta de mantenimiento
IF: Infradimensionamiento
FE: Falta de elementos básicos

EI: Explotación incorrecta
AB: Abandonada o sin uso
VI: Vertidos industriales
IN: Sistema inadecuado
OT: Otros

TRATAMIENTO DE LODOS:

CO: Consorcio
EM: Empresa municipal
EP: Empresa pública no municipal
MA: Mancomunidad

MU: Municipal
NO: No hay tratamiento
OT: Otros
PV: Privada
VE: Vecinal

Recogida de Basuras

	Tm/Año	Nº Contenedores
No Seleccionada	166,50	18
Papel	5,10	3
Vidrio	7,70	5
Plástico	5,10	3
Pilas	0,10	1
Otros	0,50	1

Equipamientos

Superficie Total Dedicada: 131.016 m2

Nº Instalaciones	Tipo	M2 sup. Cubierta	Estado			
			B	E	R	M
6	IDEP	0	2	0	3	1
5	CCES	761	5	0	0	0
3	PJNA	120.618	1	0	1	1
0	LMFE	0	0	0	0	0
0	MATA	0	0	0	0	0
5	CEME	5.148	3	0	0	2
0	TANA	0	0	0	0	0
5	CSAN	553	5	0	0	0
0	CASI	0	0	0	0	0
0	CENS	0	0	0	0	0
0	EXTI	0	0	0	0	0
9	AYUN	2.301	7	0	1	1
10	EPSU	1.635	2	0	4	4

Total Instalaciones Municipio: 43

Instalaciones de Eliminación y Tratamiento de Residuos

	vertederos			Almacena- miento		plantas tratamiento				EST	OTR
	VIN	VCS	VCC	PLV	PCE	ISA	ICA	PTC	PTI		
En Núcleo	0	0	0	0	0	0	0	0	0	0	1

VIN: Vertedero incontrolado
VCS: Vertedero controlado sin aprovechamiento
VCC: Vertedero controlado con explotación de biogas
PLV: Punto limpio, verde ó ecoparque
PCE: Planta de clasificación de envases
ISA: Incineradoras sin aprovechamiento
ICA: Incineradoras con aprovechamiento
PTC: Planta de compostaje
PTI: Planta de tratamiento integrado
EST: Estación de transferencia
OTR: Otros tipos

IDEP: Instalaciones deportivas
CCES: Centros culturales
PJNA: Parques y jardines
LMFE: Lonjas, mercados y ferias
MATA: Mataderos
CEME: Cementerios
TANA: Tanatorios
CSAN: Centros sanitarios
CASI: Centros asistenciales
CENS: Centros de enseñanza
EXTI: Extinción de incendios
AYUN: Edificios administrativos
EPSU: Edificios públicos sin uso