
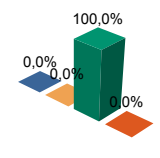


**ENCUESTA DE INFRAESTRUCTURA Y EQUIPAMIENTOS LOCALES**

|                                       |                             |                               |                               |  |   |
|---------------------------------------|-----------------------------|-------------------------------|-------------------------------|--|---|
| <b>Diputación Provincial de SORIA</b> | Municipio: <b>CIGUDOSA</b>  | Código INE: <b>062</b>        | Plazas Hoteleras:<br><b>0</b> | Superficie término municipal (Hectareas):<br><b>2103</b> |  |
|                                       | Número de Núcleos: <b>1</b> | Núcleos Abandonados: <b>0</b> |                               |  |   |

| Población |            | Nº de Viviendas | Plan Urbanístico |
|-----------|------------|-----------------|------------------|
| Residente | Estacional |                 |                  |
| 18        | 150        | 101             | N.P (AD)         |

**Red de Carreteras**



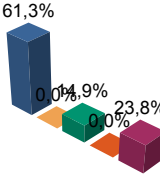
|              | ES         | CA         | PR         | MU         | OT         | %mun        | % prov      |
|--------------|------------|------------|------------|------------|------------|-------------|-------------|
| Bueno        | 0,0        | 0,0        | 0,0        | 0,0        | 0,0        | 0,0         | 59,5        |
| Ejecución    | 0,0        | 0,0        | 0,0        | 0,0        | 0,0        | 0,0         | 0,0         |
| Regular      | 0,0        | 0,0        | 5,7        | 0,0        | 0,0        | 100,0       | 21,8        |
| Malo         | 0,0        | 0,0        | 0,0        | 0,0        | 0,0        | 0,0         | 18,7        |
| <b>Total</b> | <b>0,0</b> | <b>0,0</b> | <b>5,7</b> | <b>0,0</b> | <b>0,0</b> | <b>100%</b> | <b>100%</b> |

Titularidad:  
ES: Estado  
CA: Comunidad Autónoma  
PR: Provincial/Insular  
MU: Municipal  
OT: Otras

(Unidades en Metros)

**Infraestructura Viaria**

CA: Calles y Plazas TR: Travesías OT: Otros viarios



|                | CA           | TR       | OT       | % mun       | % prov      |
|----------------|--------------|----------|----------|-------------|-------------|
| Bueno          | 4.342        | 0        | 0        | 61,3        | 66,4        |
| Ejecución      | 0            | 0        | 0        | 0,0         | 0,1         |
| Regular        | 1.054        | 0        | 0        | 14,9        | 13,4        |
| Malo           | 0            | 0        | 0        | 0,0         | 3,0         |
| No Pavimentado | 1.689        | 0        | 0        | 23,8        | 17,1        |
| <b>Total</b>   | <b>7.085</b> | <b>0</b> | <b>0</b> | <b>100%</b> | <b>100%</b> |

Número de Viviendas Deficitarias: 0 (Unidades en m2)

**Alumbrado**

|                               |      |
|-------------------------------|------|
| Nº de Puntos:                 | 30   |
| Potencia Instalada (kw):      | 12,0 |
| Nº de Viviendas Deficitarias: | 11   |
| Longitud Deficitaria (m):     | 300  |

Calidad del Servicio (Número de Núcleos):

| Bueno | Regular | Malo | Carece | Ejec. |
|-------|---------|------|--------|-------|
| 1     | 0       | 0    | 0      | 0     |

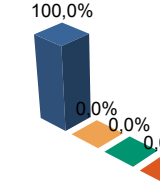
**Abastecimiento de Agua**

Calidad del servicio (número de núcleos):

|       |         |      |        | Bueno | Ejecución | Regular | Malo |
|-------|---------|------|--------|-------|-----------|---------|------|
| bueno | regular | malo | carece |       |           |         |      |
| 1     | 0       | 0    | 0      |       |           |         |      |

|                        | Número  | estado (%) | Bueno | Ejecución | Regular | Malo |
|------------------------|---------|------------|-------|-----------|---------|------|
| <b>Captaciones</b>     | 1       | estado (%) | 100,0 | 0,0       | 0,0     | 0,0  |
| <b>Conducciones</b>    | 3.227 m | estado (%) | 100,0 | 0,0       | 0,0     | 0,0  |
| <b>Depósitos</b>       | 43 m3   | estado (%) | 100,0 | 0,0       | 0,0     | 0,0  |
| <b>Potabilizadoras</b> | 1       | estado (%) | 100,0 | 0,0       | 0,0     | 0,0  |

**Red de Distribución**



|               | longitud            | % mun | % prov |
|---------------|---------------------|-------|--------|
| Bueno         | 1.550               | 100,0 | 75,8   |
| Ejecución     | 0                   | 0,0   | 0,0    |
| Regular       | 0                   | 0,0   | 11,8   |
| Malo          | 0                   | 0,0   | 12,4   |
| <b>Total:</b> | <b>1.550 Metros</b> |       |        |

Viviendas Conectadas: 101  
Niviendas no Conectadas: 0

**Déficits**

Nº de Viviendas Deficitarias: 0  
Longitud del Déficit (m): 0  
Población Residente: 0  
Población Estacional: 0

**Autónomas**

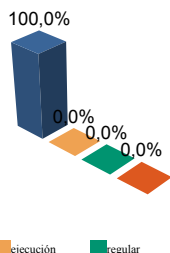
Nº de Viviendas Autónomas: 0  
Nº de Viv. Autónomas Deficitarias: 0

**Saneamiento y Depuración**

Calidad del Servicio (Número de Núcleos):

| Bueno | Regular | Malo | Carece | Emisarios   | Longitud | 324 m | estado (%)         | Bueno | Ejecución Regular | Malo |
|-------|---------|------|--------|-------------|----------|-------|--------------------|-------|-------------------|------|
| 0     | 1       | 0    | 0      | Colectores  | Longitud | 461 m | estado (%)         | 100,0 | 0,0               | 0,0  |
|       |         |      |        | Depuradoras | Número   | 1     | Capacidad (m3/año) | 0     |                   |      |

**Ramales**



|           | Longitud | % mun | % prov |
|-----------|----------|-------|--------|
| Bueno     | 545      | 100,0 | 88,0   |
| Ejecución | 0        | 0,0   | 0,0    |
| Regular   | 0        | 0,0   | 6,7    |
| Malo      | 0        | 0,0   | 5,3    |

total: **545 metros**

**Déficits**

|                               |   |
|-------------------------------|---|
| Nº de Viviendas Deficitarias: | 0 |
| Longitud del Déficit (m):     | 0 |
| Población Residente:          | 0 |
| Población Estacional:         | 0 |

**Autónomas**

|                                    |   |
|------------------------------------|---|
| Nº de Viviendas Autónomas:         | 4 |
| Nº de Viv. Autónomas Deficitarias: | 4 |

**Depuración**

|                         | SP                              | FM | IF              | FE | EI | AB                              | VI | IN | OT | CE |
|-------------------------|---------------------------------|----|-----------------|----|----|---------------------------------|----|----|----|----|
| Problemas en Depuradora | 0                               | 0  | 0               | 0  | 0  | 1                               | 0  | 0  | 0  | 0  |
| Tratamiento Lodos       | NO                              |    |                 |    |    |                                 |    |    |    |    |
| Destino Final Lodos (%) | Agricultura con Compostaje: 0,0 |    |                 |    |    | Agricultura sin Compostaje: 0,0 |    |    |    |    |
|                         | Incinerar: 0,0                  |    | Vertederos: 0,0 |    |    | Otros: 0,0                      |    |    |    |    |

**PROBLEMAS EN DEPUR:**

- SP: Sin problemas
- FM: Falta de mantenimiento
- IF: Infradimensionamiento
- FE: Falta de elementos básicos
- EI: Explotación incorrecta
- AB: Abandonada o sin uso
- VI: Vertidos industriales
- IN: Sistema inadecuado
- OT: Otros

**TRATAMIENTO DE LODOS:**

- CO: Consorcio
- EM: Empresa municipal
- EP: Empresa pública no municipal
- MA: Mancomunidad
- MU: Municipal
- NO: No hay tratamiento
- OT: Otros
- PV: Privada
- VE: Vecinal

**Recogida de Basuras**

|                 | Tm/Año | Nº Contenedores |
|-----------------|--------|-----------------|
| No Seleccionada | 12,30  | 3               |
| Papel           | -      | 0               |
| Vidrio          | 0,00   | 0               |
| Plástico        | 0,00   | 0               |
| Pilas           | 0,00   | 0               |
| Otros           | 0,00   | 0               |

**Equipamientos**

Superficie Total Dedicada: 1.891 m2

| Nº Instalaciones | Tipo | M2 sup. Cubierta | Estado |   |   |   |
|------------------|------|------------------|--------|---|---|---|
|                  |      |                  | B      | E | R | M |
| 1                | IDEP | 0                | 0      | 0 | 1 | 0 |
| 1                | CCES | 83               | 1      | 0 | 0 | 0 |
| 1                | PJNA | 1.160            | 1      | 0 | 0 | 0 |
| 0                | LMFE | 0                | 0      | 0 | 0 | 0 |
| 0                | MATA | 0                | 0      | 0 | 0 | 0 |
| 1                | CEME | 300              | 1      | 0 | 0 | 0 |
| 0                | TANA | 0                | 0      | 0 | 0 | 0 |
| 1                | CSAN | 87               | 0      | 0 | 1 | 0 |
| 0                | CASI | 0                | 0      | 0 | 0 | 0 |
| 0                | CENS | 0                | 0      | 0 | 0 | 0 |
| 0                | EXTI | 0                | 0      | 0 | 0 | 0 |
| 1                | AYUN | 261              | 1      | 0 | 0 | 0 |
| 0                | EPSU | 0                | 0      | 0 | 0 | 0 |

**Total Instalaciones Municipio: 6**

**Instalaciones de Eliminación y Tratamiento de Residuos**

|  | vertederos |     |     | Almacena-<br>miento |     | plantas tratamiento |     |     |     | EST | OTR |
|--|------------|-----|-----|---------------------|-----|---------------------|-----|-----|-----|-----|-----|
|  | VIN        | VCS | VCC | PLV                 | PCE | ISA                 | ICA | PTC | PTI |     |     |
|  | En Núcleo  | 1   | 0   | 0                   | 0   | 0                   | 0   | 0   | 0   |     |     |

- VIN: Vertedero incontrolado
- VCS: Vertedero controlado sin aprovechamiento
- VCC: Vertedero controlado con explotación de biogas
- PLV: Punto limpio, verde ó ecoparque
- PCE: Planta de clasificación de envases
- ISA: Incineradoras sin aprovechamiento
- ICA: Incineradoras con aprovechamiento
- PTC: Planta de compostaje
- PTI: Planta de tratamiento integrado
- EST: Estación de transferencia
- OTR: Otros tipos

- IDEP: Instalaciones deportivas
- CCES: Centros culturales
- PJNA: Parques y jardines
- LMFE: Lonjas, mercados y ferias
- MATA: Mataderos
- CEME: Cementerios
- TANA: Tanatorios
- CSAN: Centros sanitarios
- CASI: Centros asistenciales
- CENS: Centros de enseñanza
- EXTI: Extinción de incendios
- AYUN: Edificios administrativos
- EPSU: Edificios públicos sin uso