
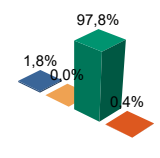


ENCUESTA DE INFRAESTRUCTURA Y EQUIPAMIENTOS LOCALES

| | | | | | |
|---------------------------------------|-----------------------------|-------------------------------|-------------------------------|--|---|
| Diputación Provincial de SORIA | Municipio: COSCURITA | Código INE: 068 | Plazas Hoteleras: 0 | Superficie término municipal (Hectareas): 5467 |  |
| | Número de Núcleos: 5 | Núcleos Abandonados: 0 | | | |

| Población | | Nº de Viviendas | Plan Urbanístico |
|-----------|------------|-----------------|------------------|
| Residente | Estacional | | |
| 81 | 229 | 126 | N.P (AD) |

Red de Carreteras



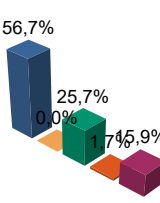
| | ES | CA | PR | MU | OT | %mun | % prov |
|--------------|--------------|------------|-------------|------------|------------|-------------|-------------|
| Buena | 8,7 | 0,0 | 3,2 | 0,0 | 0,0 | 1,8 | 59,4 |
| Ejecución | 0,0 | 0,0 | 0,0 | 0,0 | 0,0 | 0,0 | 0,0 |
| Regular | 640,0 | 6,0 | 7,0 | 4,5 | 0,0 | 97,8 | 21,8 |
| Malo | 0,0 | 0,0 | 2,6 | 0,0 | 0,0 | 0,4 | 18,8 |
| Total | 648,7 | 6,0 | 12,8 | 4,5 | 0,0 | 100% | 100% |

Titularidad:
 ES: Estado
 CA: Comunidad Autónoma
 PR: Provincial/Insular
 MU: Municipal
 OT: Otras

(Unidades en Kilómetros)

Infraestructura Viaria

CA: Calles y Plazas TR: Travesías OT: Otros viarios



| | CA | TR | OT | % mun | % prov |
|----------------|---------------|--------------|--------------|-------------|-------------|
| Buena | 22.492 | 701 | 471 | 56,7 | 66,0 |
| Ejecución | 0 | 0 | 0 | 0,0 | 0,1 |
| Regular | 8.188 | 2.521 | 0 | 25,7 | 13,6 |
| Malo | 699 | 0 | 0 | 1,7 | 2,9 |
| No Pavimentado | 3.998 | 0 | 2.630 | 15,9 | 17,4 |
| Total | 35.378 | 3.222 | 3.101 | 100% | 100% |

Número de Viviendas Deficitarias: **1** (Unidades en m2)

Alumbrado

| | |
|-------------------------------|------|
| Nº de Puntos: | 111 |
| Potencia Instalada (kw): | 14,0 |
| Nº de Viviendas Deficitarias: | 0 |
| Longitud Deficitaria (m): | 0 |

Calidad del Servicio (Número de Núcleos):

| Buena | Regular | Malo | Carece | Ejec. |
|-------|---------|------|--------|-------|
| 4 | 1 | 0 | 0 | 0 |

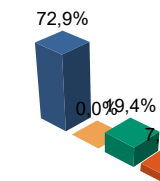
Abastecimiento de Agua

Calidad del servicio (número de núcleos):

| bueno | regular | malo | carece |
|-------|---------|------|--------|
| 4 | 1 | 0 | 0 |

| | | | Buena | Ejecución | Regular | Malo | |
|------------------------|-----------|---------|------------|-----------|---------|------|------|
| Captaciones | Número | 9 | estado (%) | 88,9 | 0,0 | 0,0 | 11,1 |
| Conducciones | Longitud | 7.903 m | estado (%) | 59,6 | 0,0 | 0,4 | 40,0 |
| Depósitos | Capacidad | 285 m3 | estado (%) | 86,0 | 0,0 | 14,0 | 0,0 |
| Potabilizadoras | Número | 5 | estado (%) | 100,0 | 0,0 | 0,0 | 0,0 |

Red de Distribución



| | longitud | % mun | % prov |
|---------------|---------------------|-------|--------|
| Buena | 2.335 | 72,9 | 75,7 |
| Ejecución | 0 | 0,0 | 0,0 |
| Regular | 621 | 19,4 | 11,9 |
| Malo | 246 | 7,7 | 12,4 |
| Total: | 3.202 Metros | | |

Viviendas Conectadas: **126**
 Viviendas no Conectadas: **0**

Déficits

Nº de Viviendas Deficitarias: **0**
 Longitud del Déficit (m): **0**
 Población Residente: **0**
 Población Estacional: **0**

Autónomas

Nº de Viviendas Autónomas: **0**
 Nº de Viv. Autónomas Deficitarias: **0**

**Diputación Provincial
de
SORIA**

Municipio: **COSCURITA**

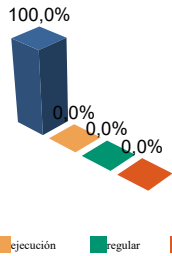
Código INE: **068**

Saneamiento y Depuración

Calidad del Servicio (Número de Núcleos):

| Bueno | Regular | Malo | Carece | Emisarios | Longitud | 1.545 m | estado (%) | 100,0 | 0,0 | 0,0 | 0,0 |
|-------|---------|------|--------|-------------|----------|---------|--------------------|-------|-----|-----|-----|
| 5 | 0 | 0 | 0 | Colectores | Longitud | 1.196 m | estado (%) | 100,0 | 0,0 | 0,0 | 0,0 |
| | | | | Depuradoras | Número | 0 | Capacidad (m3/año) | | 0 | | |

Ramales



| | Longitud | % mun | % prov |
|-----------|----------|-------|--------|
| Bueno | 2.084 | 100,0 | 88,0 |
| Ejecución | 0 | 0,0 | 0,0 |
| Regular | 0 | 0,0 | 6,7 |
| Malo | 0 | 0,0 | 5,3 |

total: 2.084 metros

Déficits

| | |
|-------------------------------|---|
| Nº de Viviendas Deficitarias: | 0 |
| Longitud del Déficit (m): | 0 |
| Población Residente: | 0 |
| Población Estacional: | 0 |

Autónomas

| | |
|------------------------------------|---|
| Nº de Viviendas Autónomas: | 0 |
| Nº de Viv. Autónomas Deficitarias: | 0 |

Depuración

| | SP | FM | IF | FE | EI | AB | VI | IN | OT | CE |
|-------------------------|---------------------------------|----|-----------------|----|----|---------------------------------|----|----|----|----|
| Problemas en Depuradora | 0 | 0 | 0 | 0 | 0 | 0 | 0 | 0 | 0 | 0 |
| Tratamiento Lodos | | | | | | | | | | |
| Destino Final Lodos (%) | Agricultura con Compostaje: 0,0 | | | | | Agricultura sin Compostaje: 0,0 | | | | |
| | Incinerar: 0,0 | | Vertederos: 0,0 | | | Otros: 0,0 | | | | |

PROBLEMAS EN DEPUR:

SP: Sin problemas
FM: Falta de mantenimiento
IF: Infradimensionamiento
FE: Falta de elementos básicos

EI: Explotación incorrecta
AB: Abandonada o sin uso
VI: Vertidos industriales
IN: Sistema inadecuado
OT: Otros

TRATAMIENTO DE LODOS:

CO: Consorcio
EM: Empresa municipal
EP: Empresa pública no municipal
MA: Mancomunidad

MU: Municipal
NO: No hay tratamiento
OT: Otros
PV: Privada
VE: Vecinal

Recogida de Basuras

| | Tm/Año | Nº Contenedores |
|-----------------|--------|-----------------|
| No Seleccionada | 24,60 | 2 |
| Papel | - | 0 |
| Vidrio | 1,10 | 1 |
| Plástico | 0,00 | 0 |
| Pilas | 0,00 | 0 |
| Otros | 0,00 | 0 |

Equipamientos

Superficie Total Dedicada: 6.155 m2

| Nº Instalaciones | Tipo | M2 sup. Cubierta | Estado | | | |
|------------------|------|------------------|--------|---|---|---|
| | | | B | E | R | M |
| 2 | IDEP | 0 | 0 | 0 | 0 | 2 |
| 8 | CCES | 992 | 7 | 0 | 1 | 0 |
| 1 | PJNA | 523 | 0 | 0 | 1 | 0 |
| 0 | LMFE | 0 | 0 | 0 | 0 | 0 |
| 0 | MATA | 0 | 0 | 0 | 0 | 0 |
| 5 | CEME | 1.916 | 3 | 0 | 0 | 2 |
| 0 | TANA | 0 | 0 | 0 | 0 | 0 |
| 1 | CSAN | 50 | 1 | 0 | 0 | 0 |
| 0 | CASI | 0 | 0 | 0 | 0 | 0 |
| 0 | CENS | 0 | 0 | 0 | 0 | 0 |
| 0 | EXTI | 0 | 0 | 0 | 0 | 0 |
| 10 | AYUN | 2.132 | 9 | 0 | 1 | 0 |
| 7 | EPSU | 542 | 0 | 0 | 2 | 5 |

Total Instalaciones Municipio: 34

Instalaciones de Eliminación y Tratamiento de Residuos

| | vertederos | | | Almacenamiento | | plantas tratamiento | | | | EST | OTR |
|-----------|------------|-----|-----|----------------|-----|---------------------|-----|-----|-----|-----|-----|
| | VIN | VCS | VCC | PLV | PCE | ISA | ICA | PTC | PTI | | |
| En Núcleo | 4 | 1 | 0 | 0 | 0 | 0 | 0 | 0 | 0 | 0 | 0 |

VIN: Vertedero incontrolado
VCS: Vertedero controlado sin aprovechamiento
VCC: Vertedero controlado con explotación de biogas
PLV: Punto limpio, verde ó ecoparque
PCE: Planta de clasificación de envases
ISA: Incineradoras sin aprovechamiento
ICA: Incineradoras con aprovechamiento
PTC: Planta de compostaje
PTI: Planta de tratamiento integrado
EST: Estación de transferencia
OTR: Otros tipos

IDEP: Instalaciones deportivas
CCES: Centros culturales
PJNA: Parques y jardines
LMFE: Lonjas, mercados y ferias
MATA: Mataderos
CEME: Cementerios
TANA: Tanatorios
CSAN: Centros sanitarios
CASI: Centros asistenciales
CENS: Centros de enseñanza
EXTI: Extinción de incendios
AYUN: Edificios administrativos
EPSU: Edificios públicos sin uso