
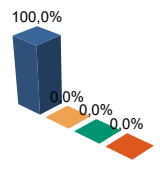


ENCUESTA DE INFRAESTRUCTURA Y EQUIPAMIENTOS LOCALES

Diputación Provincial de SORIA	Municipio: COVALEDA	Código INE: 069	Plazas Hoteleras: 8 Superficie término municipal (Hectareas): 10567	
	Número de Núcleos: 1	Núcleos Abandonados: 0		

Población		Nº de Viviendas	Plan Urbanístico
Residente	Estacional		
1.748	3.500	1.065	N.M (AD)

Red de Carreteras



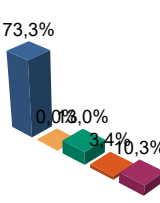
	ES	CA	PR	MU	OT	%mun	% prov
Buena	0,0	10,7	0,0	0,0	0,0	100,0	59,4
Ejecución	0,0	0,0	0,0	0,0	0,0	0,0	0,0
Regular	0,0	0,0	0,0	0,0	0,0	0,0	21,8
Malo	0,0	0,0	0,0	0,0	0,0	0,0	18,8
Total	0,0	10,7	0,0	0,0	0,0	100%	100%

Titularidad:
 ES: Estado
 CA: Comunidad Autónoma
 PR: Provincial/Insular
 MU: Municipal
 OT: Otras

(Unidades en Kilómetros)

Infraestructura Viaria

CA: Calles y Plazas TR: Travesías OT: Otros viarios



	CA	TR	OT	% mun	% prov
Buena	73.659	19.171	0	73,3	66,0
Ejecución	0	0	0	0,0	0,1
Regular	16.463	0	0	13,0	13,6
Malo	4.054	316	0	3,4	2,9
No Pavimentado	13.027	0	0	10,3	17,4
Total	107.202	19.487	0	100%	100%

Número de Viviendas Deficitarias: **10** (Unidades en m2)

Alumbrado

Nº de Puntos:	601
Potencia Instalada (kw):	60,0
Nº de Viviendas Deficitarias:	0
Longitud Deficitaria (m):	0

Calidad del Servicio (Número de Núcleos):

Buena	Regular	Malo	Carece	Ejec.
1	0	0	0	0

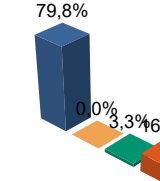
Abastecimiento de Agua

Calidad del servicio (número de núcleos):

bueno	regular	malo	carece
1	0	0	0

			Buena	Ejecución	Regular	Malo	
Captaciones	Número	4	estado (%)	75,0	0,0	25,0	0,0
Conducciones	Longitud	8.673 m	estado (%)	89,1	0,0	10,9	0,0
Depósitos	Capacidad	975 m3	estado (%)	100,0	0,0	0,0	0,0
Potabilizadoras	Número	2	estado (%)	100,0	0,0	0,0	0,0

Red de Distribución



	longitud	% mun	% prov
Buena	20.414	79,8	75,7
Ejecución	0	0,0	0,0
Regular	852	3,3	11,9
Malo	4.332	16,9	12,4
Total:	25.597 Metros		

Viviendas Conectadas: **1.065**
 Viviendas no Conectadas: **0**

Déficits

Nº de Viviendas Deficitarias: **0**
 Longitud del Déficit (m): **0**
 Población Residente: **0**
 Población Estacional: **0**

Autónomas

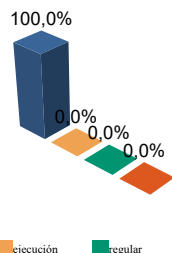
Nº de Viviendas Autónomas: **0**
 Nº de Viv. Autónomas Deficitarias: **0**

Saneamiento y Depuración

Calidad del Servicio (Número de Núcleos):

Bueno	Regular	Malo	Carece	Emisarios	Longitud	1.366 m	estado (%)	0,0	0,0	100,0	0,0
1	0	0	0	Colectores	Longitud	1.883 m	estado (%)	75,0	0,0	0,0	0,0
				Depuradoras	Número	1	Capacidad (m3/año)		0		

Ramales



	Longitud	% mun	% prov
Bueno	15.283	100,0	88,0
Ejecución	0	0,0	0,0
Regular	0	0,0	6,7
Malo	0	0,0	5,3

total: **15.283 metros**

Déficits

Nº de Viviendas Deficitarias:	0
Longitud del Déficit (m):	0
Población Residente:	0
Población Estacional:	0

Autónomas

Nº de Viviendas Autónomas:	0
Nº de Viv. Autónomas Deficitarias:	0

Depuración

	SP	FM	IF	FE	EI	AB	VI	IN	OT	CE
Problemas en Depuradora	0	0	0	0	0	0	0	0	0	0
Tratamiento Lodos	NO									
Destino Final Lodos (%)	Agricultura con Compostaje: 0,0					Agricultura sin Compostaje: 0,0				
	Incinerar: 0,0		Vertederos: 0,0			Otros: 0,0				

PROBLEMAS EN DEPUR:

- SP: Sin problemas
- FM: Falta de mantenimiento
- IF: Infradimensionamiento
- FE: Falta de elementos básicos
- EI: Explotación incorrecta
- AB: Abandonada o sin uso
- VI: Vertidos industriales
- IN: Sistema inadecuado
- OT: Otros

TRATAMIENTO DE LODOS:

- CO: Consorcio
- EM: Empresa municipal
- EP: Empresa pública no municipal
- MA: Mancomunidad
- MU: Municipal
- NO: No hay tratamiento
- OT: Otros
- PV: Privada
- VE: Vecinal

Recogida de Basuras

	Tm/Año	Nº Contenedores
No Seleccionada	685,50	26
Papel	24,10	11
Vidrio	31,90	13
Plástico	24,00	13
Pilas	0,00	0
Otros	3,00	3

Equipamientos

Superficie Total Dedicada: **177.680 m2**

Nº Instalaciones	Tipo	M2 sup. Cubierta	Estado			
			B	E	R	M
5	IDEP	2.166	5	0	0	0
2	CCES	1.030	2	0	0	0
2	PJNA	150.277	2	0	0	0
0	LMFE	0	0	0	0	0
0	MATA	0	0	0	0	0
1	CEME	5.473	1	0	0	0
0	TANA	0	0	0	0	0
1	CSAN	2.979	1	0	0	0
2	CASI	957	2	0	0	0
2	CENS	7.473	2	0	0	0
1	EXTI	100	1	0	0	0
11	AYUN	5.818	8	0	1	2
3	EPSU	1.407	1	0	0	2

Total Instalaciones Municipio: 30

Instalaciones de Eliminación y Tratamiento de Residuos

	vertederos			Almacenamiento		plantas tratamiento				EST	OTR
	VIN	VCS	VCC	PLV	PCE	ISA	ICA	PTC	PTI		
En Núcleo	0	1	0	1	0	0	0	0	0	0	0

- VIN: Vertedero incontrolado
- VCS: Vertedero controlado sin aprovechamiento
- VCC: Vertedero controlado con explotación de biogas
- PLV: Punto limpio, verde ó ecoparque
- PCE: Planta de clasificación de envases
- ISA: Incineradoras sin aprovechamiento
- ICA: Incineradoras con aprovechamiento
- PTC: Planta de compostaje
- PTI: Planta de tratamiento integrado
- EST: Estación de transferencia
- OTR: Otros tipos

- IDEP: Instalaciones deportivas
- CCES: Centros culturales
- PJNA: Parques y jardines
- LMFE: Lonjas, mercados y ferias
- MATA: Mataderos
- CEME: Cementerios
- TANA: Tanatorios
- CSAN: Centros sanitarios
- CASI: Centros asistenciales
- CENS: Centros de enseñanza
- EXTI: Extinción de incendios
- AYUN: Edificios administrativos
- EPSU: Edificios públicos sin uso