
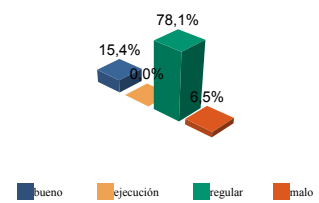


ENCUESTA DE INFRAESTRUCTURA Y EQUIPAMIENTOS LOCALES

Diputación Provincial de SORIA	Municipio: CUBO DE LA SOLANA	Código INE: 071	Plazas Hoteleras: 0	Superficie término municipal (Hectareas): 13256.93	
	Número de Núcleos: 5	Núcleos Abandonados: 0			

Población		Nº de Viviendas	Plan Urbanístico
Residente	Estacional		
180	878	195	N.M (AD)

Red de Carreteras



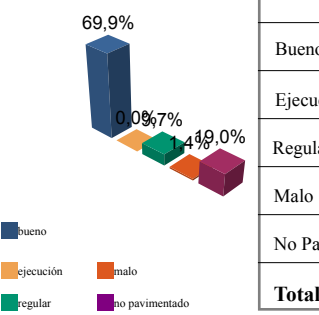
	ES	CA	PR	MU	OT	%mun	% prov
Buena	13,5	0,0	11,9	0,0	0,0	15,4	59,5
Ejecución	0,0	0,0	0,0	0,0	0,0	0,0	0,0
Regular	129,0	0,0	0,0	0,0	0,0	78,1	21,8
Mala	0,0	0,0	10,8	0,0	0,0	6,5	18,7
Total	142,5	0,0	22,7	0,0	0,0	100%	100%

Titularidad:
ES: Estado
CA: Comunidad Autónoma
PR: Provincial/Insular
MU: Municipal
OT: Otras

(Unidades en Metros)

Infraestructura Viaria

CA: Calles y Plazas TR: Travesías OT: Otros viarios



	CA	TR	OT	% mun	% prov
Buena	40.824	10.559	0	69,9	66,4
Ejecución	0	0	0	0,0	0,1
Regular	5.217	1.956	0	9,7	13,4
Mala	1.065	0	0	1,4	3,0
No Pavimentado	13.026	386	566	19,0	17,1
Total	60.132	12.901	566	100%	100%

Número de Viviendas Deficitarias: **3** (Unidades en m2)

Alumbrado

Nº de Puntos:	265
Potencia Instalada (kw):	95,0
Nº de Viviendas Deficitarias:	3
Longitud Deficitaria (m):	60

Calidad del Servicio (Número de Núcleos):

Buena	Regular	Mala	Carece	Ejec.
4	0	1	0	0

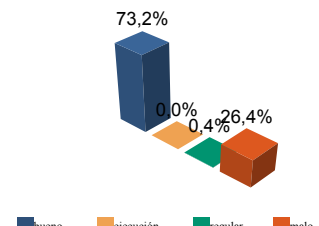
Abastecimiento de Agua

Calidad del servicio (número de núcleos):

	bueno	regular	malo	carece
	3	2	0	0

	Número	estado (%)	Buena	Ejecución	Regular	Mala
Captaciones	5	estado (%)	80,0	0,0	20,0	0,0
Conducciones	Longitud 5.984 m	estado (%)	82,8	0,0	0,0	17,2
Depósitos	Capacidad 205 m3	estado (%)	82,9	0,0	17,1	0,0
Potabilizadoras	Número 5	estado (%)	100,0	0,0	0,0	0,0

Red de Distribución



	longitud	% mun	% prov
Buena	5.114	73,2	75,8
Ejecución	0	0,0	0,0
Regular	31	0,4	11,8
Mala	1.849	26,4	12,4
Total:	6.994 Metros		

Viviendas Conectadas: **195**
Viviendas no Conectadas: **0**

Déficits

Nº de Viviendas Deficitarias: **0**
Longitud del Déficit (m): **0**
Población Residente: **0**
Población Estacional: **0**

Autónomas

Nº de Viviendas Autónomas: **0**
Nº de Viv. Autónomas Deficitarias: **0**

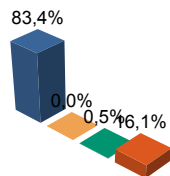
Saneamiento y Depuración

Calidad del Servicio (Número de Núcleos):

Bueno	Regular	Malo	Carece
4	0	1	0

Emisarios	Longitud	1.000 m	estado (%)	93,0	0,0	0,0	7,0
Colectores	Longitud	2.103 m	estado (%)	100,0	0,0	0,0	0,0
Depuradoras	Número	4	Capacidad (m3/año)		5.905		

Ramales



	Longitud	% mun	% prov
Bueno	3.649	83,4	88,0
Ejecución	0	0,0	0,0
Regular	22	0,5	6,7
Malo	704	16,1	5,3

total: 4.375 metros

Déficits

Nº de Viviendas Deficitarias:	0
Longitud del Déficit (m):	0
Población Residente:	0
Población Estacional:	0

Autónomas

Nº de Viviendas Autónomas:	0
Nº de Viv. Autónomas Deficitarias:	0

Depuración

	SP	FM	IF	FE	EI	AB	VI	IN	OT	CE
Problemas en Depuradora	0	1	0	0	0	0	0	0	0	0
Tratamiento Lodos	NO,MU,NO,NO									
Destino Final Lodos (%)	Agricultura con Compostaje: 0,0					Agricultura sin Compostaje: 0,0				
	Incinerar: 0,0		Vertederos: 0,0			Otros: 100,0				

PROBLEMAS EN DEPUR:

- SP: Sin problemas
- FM: Falta de mantenimiento
- IF: Infradimensionamiento
- FE: Falta de elementos básicos
- EI: Explotación incorrecta
- AB: Abandonada o sin uso
- VI: Vertidos industriales
- IN: Sistema inadecuado
- OT: Otros

TRATAMIENTO DE LODOS:

- CO: Consorcio
- EM: Empresa municipal
- EP: Empresa pública no municipal
- MA: Mancomunidad
- MU: Municipal
- NO: No hay tratamiento
- OT: Otros
- PV: Privada
- VE: Vecinal

Recogida de Basuras

	Tm/Año	Nº Contenedores
No Seleccionada	85,60	6
Papel	4,00	4
Vidrio	5,50	5
Plástico	4,40	4
Pilas	0,00	0
Otros	0,00	0

Instalaciones de Eliminación y Tratamiento de Residuos

	vertederos			Almacenamiento		plantas tratamiento				EST	OTR
	VIN	VCS	VCC	PLV	PCE	ISA	ICA	PTC	PTI		
En Núcleo	2	0	0	0	0	0	0	0	0	0	1

- VIN: Vertedero incontrolado
- VCS: Vertedero controlado sin aprovechamiento
- VCC: Vertedero controlado con explotación de biogas
- PLV: Punto limpio, verde ó ecoparque
- PCE: Planta de clasificación de envases
- ISA: Incineradoras sin aprovechamiento
- ICA: Incineradoras con aprovechamiento
- PTC: Planta de compostaje
- PTI: Planta de tratamiento integrado
- EST: Estación de transferencia
- OTR: Otros tipos

- IDEP: Instalaciones deportivas
- CCES: Centros culturales
- PJNA: Parques y jardines
- LMFE: Lonjas, mercados y ferias
- MATA: Mataderos
- CEME: Cementerios
- TANA: Tanatorios
- CSAN: Centros sanitarios
- CASI: Centros asistenciales
- CENS: Centros de enseñanza
- EXTI: Extinción de incendios
- AYUN: Edificios administrativos
- EPSU: Edificios públicos sin uso

Equipamientos

Superficie Total Dedicada: 10.179 m2

Nº Instalaciones	Tipo	M2 sup. Cubierta	Estado			
			B	E	R	M
5	IDEP	0	4	0	1	0
5	CCES	864	3	0	2	0
6	PJNA	4.293	4	0	1	1
0	LMFE	0	0	0	0	0
0	MATA	0	0	0	0	0
5	CEME	1.288	3	0	1	1
0	TANA	0	0	0	0	0
5	CSAN	544	4	0	1	0
0	CASI	0	0	0	0	0
0	CENS	0	0	0	0	0
0	EXTI	0	0	0	0	0
15	AYUN	2.699	8	0	3	4
8	EPSU	491	1	0	1	6

Total Instalaciones Municipio: 49