
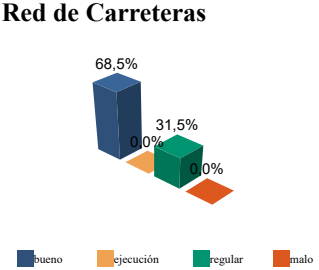


ENCUESTA DE INFRAESTRUCTURA Y EQUIPAMIENTOS LOCALES

| | | | | | |
|---------------------------------------|-----------------------------|-------------------------------|-------------------------------|---|---|
| Diputación Provincial de SORIA | Municipio: DEZA | Código INE: 076 | Plazas Hoteleras: 0 | Superficie término municipal (Hectareas): 11772 |  |
| | Número de Núcleos: 3 | Núcleos Abandonados: 0 | | | |

| Población | | Nº de Viviendas | Plan Urbanístico |
|-----------|------------|-----------------|------------------|
| Residente | Estacional | | |
| 230 | 1.750 | 503 | D.C (AD) |

Red de Carreteras



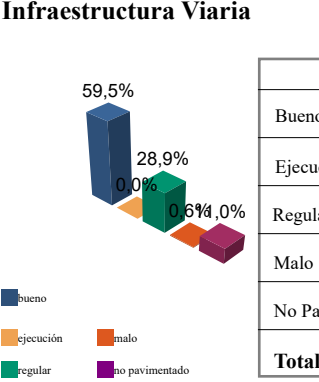
| | ES | CA | PR | MU | OT | %mun | % prov |
|--------------|------------|-------------|-------------|------------|------------|-------------|-------------|
| Buena | 0,0 | 13,0 | 6,6 | 3,2 | 0,0 | 68,5 | 59,4 |
| Ejecución | 0,0 | 0,0 | 0,0 | 0,0 | 0,0 | 0,0 | 0,0 |
| Regular | 0,0 | 0,0 | 10,5 | 0,0 | 0,0 | 31,5 | 21,8 |
| Malo | 0,0 | 0,0 | 0,0 | 0,0 | 0,0 | 0,0 | 18,8 |
| Total | 0,0 | 13,0 | 17,1 | 3,2 | 0,0 | 100% | 100% |

Titularidad:
 ES: Estado
 CA: Comunidad Autónoma
 PR: Provincial/Insular
 MU: Municipal
 OT: Otras

(Unidades en Kilómetros)

Infraestructura Viaria

CA: Calles y Plazas TR: Travesías OT: Otros viarios



| | CA | TR | OT | % mun | % prov |
|----------------|---------------|--------------|----------|-------------|-------------|
| Buena | 21.860 | 7.453 | 0 | 59,5 | 66,0 |
| Ejecución | 0 | 0 | 0 | 0,0 | 0,1 |
| Regular | 14.067 | 137 | 0 | 28,9 | 13,6 |
| Malo | 302 | 0 | 0 | 0,6 | 2,9 |
| No Pavimentado | 5.398 | 0 | 0 | 11,0 | 17,4 |
| Total | 41.626 | 7.590 | 0 | 100% | 100% |

Número de Viviendas Deficitarias: **16** (Unidades en m2)

Alumbrado

| | |
|-------------------------------|------|
| Nº de Puntos: | 249 |
| Potencia Instalada (kw): | 45,0 |
| Nº de Viviendas Deficitarias: | 2 |
| Longitud Deficitaria (m): | 125 |

Calidad del Servicio (Número de Núcleos):

| Buena | Regular | Malo | Carece | Ejec. |
|-------|---------|------|--------|-------|
| 2 | 1 | 0 | 0 | 0 |

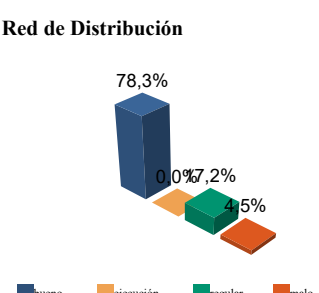
Abastecimiento de Agua

Calidad del servicio (número de núcleos):

| bueno | regular | malo | carece |
|-------|---------|------|--------|
| 1 | 1 | 1 | 0 |

| | Número | estado (%) | Buena | Ejecución | Regular | Malo |
|------------------------|------------------|------------|-------|-----------|---------|------|
| Captaciones | 3 | estado (%) | 66,7 | 0,0 | 0,0 | 33,3 |
| Conducciones | Longitud 1.335 m | estado (%) | 52,7 | 0,0 | 0,0 | 47,3 |
| Depósitos | Capacidad 320 m3 | estado (%) | 100,0 | 0,0 | 0,0 | 0,0 |
| Potabilizadoras | Número 3 | estado (%) | 66,7 | 0,0 | 0,0 | 33,3 |

Red de Distribución



| | longitud | % mun | % prov |
|---------------|---------------------|-------|--------|
| Buena | 5.505 | 78,3 | 75,7 |
| Ejecución | 0 | 0,0 | 0,0 |
| Regular | 1.210 | 17,2 | 11,9 |
| Malo | 318 | 4,5 | 12,4 |
| Total: | 7.034 Metros | | |

Viviendas Conectadas: **503**
 Viviendas no Conectadas: **0**

Déficits
 Nº de Viviendas Deficitarias: **0**
 Longitud del Déficit (m): **0**
 Población Residente: **0**
 Población Estacional: **0**

Autónomas
 Nº de Viviendas Autónomas: **0**
 Nº de Viv. Autónomas Deficitarias: **0**

**Diputación Provincial
de
SORIA**

Municipio: **DEZA**

Código INE: **076**

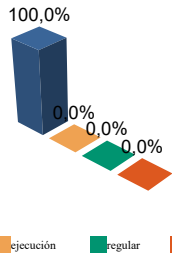
Saneamiento y Depuración

Calidad del Servicio (Número de Núcleos):

| | | | |
|-------|---------|------|--------|
| Bueno | Regular | Malo | Carece |
| 3 | 0 | 0 | 0 |

| | | | | | | | |
|--------------------|----------|---------|--------------------|-------|-----|-----|-----|
| Emisarios | Longitud | 411 m | estado (%) | 100,0 | 0,0 | 0,0 | 0,0 |
| Colectores | Longitud | 1.201 m | estado (%) | 100,0 | 0,0 | 0,0 | 0,0 |
| Depuradoras | Número | 1 | Capacidad (m3/año) | | 100 | | |

Ramales



| | | | |
|-----------|----------|-------|--------|
| | Longitud | % mun | % prov |
| Bueno | 4.744 | 100,0 | 88,0 |
| Ejecución | 0 | 0,0 | 0,0 |
| Regular | 0 | 0,0 | 6,7 |
| Malo | 0 | 0,0 | 5,3 |

total: 4.744 metros

Déficits

| | |
|-------------------------------|-----|
| Nº de Viviendas Deficitarias: | 2 |
| Longitud del Déficit (m): | 200 |
| Población Residente: | 1 |
| Población Estacional: | 5 |

Autónomas

| | |
|------------------------------------|---|
| Nº de Viviendas Autónomas: | 2 |
| Nº de Viv. Autónomas Deficitarias: | 0 |

Depuración

| | | | | | | | | | | |
|-------------------------|---------------------------------|----|----|-----------------|----|---------------------------------|--------------|----|----|----|
| | SP | FM | IF | FE | EI | AB | VI | IN | OT | CE |
| Problemas en Depuradora | 0 | 0 | 0 | 0 | 0 | 0 | 0 | 0 | 0 | 0 |
| Tratamiento Lodos | CO | | | | | | | | | |
| Destino Final Lodos (%) | Agricultura con Compostaje: 0,0 | | | | | Agricultura sin Compostaje: 0,0 | | | | |
| | Incinerar: 0,0 | | | Vertederos: 0,0 | | | Otros: 100,0 | | | |

PROBLEMAS EN DEPUR:

SP: Sin problemas
FM: Falta de mantenimiento
IF: Infradimensionamiento
FE: Falta de elementos básicos

EI: Explotación incorrecta
AB: Abandonada o sin uso
VI: Vertidos industriales
IN: Sistema inadecuado
OT: Otros

TRATAMIENTO DE LODOS:

CO: Consorcio
EM: Empresa municipal
EP: Empresa pública no municipal
MA: Mancomunidad

MU: Municipal
NO: No hay tratamiento
OT: Otros
PV: Privada
VE: Vecinal

Recogida de Basuras

| | | |
|-----------------|--------|-----------------|
| | Tm/Año | Nº Contenedores |
| No Seleccionada | 190,50 | 20 |
| Papel | 5,90 | 2 |
| Vidrio | 8,50 | 3 |
| Plástico | 0,00 | 0 |
| Pilas | 0,10 | 1 |
| Otros | 0,00 | 0 |

Equipamientos

Superficie Total Dedicada: 14.880 m2

| Nº Instalaciones | Tipo | M2 sup. Cubierta | Estado | | | |
|------------------|------|------------------|--------|---|---|---|
| | | | B | E | R | M |
| 6 | IDEP | 89 | 3 | 0 | 2 | 1 |
| 5 | CCES | 908 | 4 | 0 | 0 | 1 |
| 3 | PJNA | 7.891 | 3 | 0 | 0 | 0 |
| 0 | LMFE | 0 | 0 | 0 | 0 | 0 |
| 0 | MATA | 0 | 0 | 0 | 0 | 0 |
| 3 | CEME | 2.942 | 3 | 0 | 0 | 0 |
| 0 | TANA | 0 | 0 | 0 | 0 | 0 |
| 3 | CSAN | 152 | 2 | 0 | 1 | 0 |
| 0 | CASI | 0 | 0 | 0 | 0 | 0 |
| 1 | CENS | 408 | 1 | 0 | 0 | 0 |
| 0 | EXTI | 0 | 0 | 0 | 0 | 0 |
| 7 | AYUN | 1.964 | 6 | 0 | 1 | 0 |
| 6 | EPSU | 526 | 2 | 0 | 1 | 3 |

Total Instalaciones Municipio: 34

Instalaciones de Eliminación y Tratamiento de Residuos

| | | | | | | | | | | | |
|-----------|------------|-----|-----|----------------|-----|---------------------|-----|-----|-----|-----|-----|
| | vertederos | | | Almacenamiento | | plantas tratamiento | | | | EST | OTR |
| | VIN | VCS | VCC | PLV | PCE | ISA | ICA | PTC | PTI | | |
| En Núcleo | 0 | 0 | 0 | 0 | 0 | 0 | 0 | 0 | 0 | 0 | 1 |

VIN: Vertedero incontrolado
VCS: Vertedero controlado sin aprovechamiento
VCC: Vertedero controlado con explotación de biogas
PLV: Punto limpio, verde ó ecoparque
PCE: Planta de clasificación de envases
ISA: Incineradoras sin aprovechamiento
ICA: Incineradoras con aprovechamiento
PTC: Planta de compostaje
PTI: Planta de tratamiento integrado
EST: Estación de transferencia
OTR: Otros tipos

IDEP: Instalaciones deportivas
CCES: Centros culturales
PJNA: Parques y jardines
LMFE: Lonjas, mercados y ferias
MATA: Mataderos
CEME: Cementerios
TANA: Tanatorios
CSAN: Centros sanitarios
CASI: Centros asistenciales
CENS: Centros de enseñanza
EXTI: Extinción de incendios
AYUN: Edificios administrativos
EPSU: Edificios públicos sin uso