
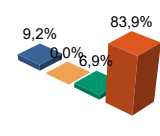
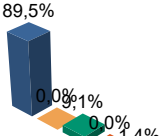


ENCUESTA DE INFRAESTRUCTURA Y EQUIPAMIENTOS LOCALES

Diputación Provincial de SORIA	Municipio: FUENTES DE MAGAÑA	Código INE: 092	Plazas Hoteleras: 0	Superficie término municipal (Hectareas): 1045	
	Número de Núcleos: 1	Núcleos Abandonados: 0			

Población		Nº de Viviendas	Plan Urbanístico
Residente	Estacional		
64	200	104	N.P (AD)

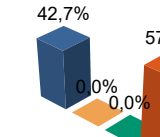
<p>Red de Carreteras</p> 		ES	CA	PR	MU	OT	%mun	% prov	Titularidad: ES: Estado CA: Comunidad Autónoma PR: Provincial/Insular MU: Municipal OT: Otras (Unidades en Kilómetros)
	Bueno	0,0	0,0	0,8	0,0	0,0	9,2	59,4	
	Ejecución	0,0	0,0	0,0	0,0	0,0	0,0	0,0	
	Regular	0,0	0,0	0,6	0,0	0,0	6,9	21,8	
	Malo	0,0	4,1	3,2	0,0	0,0	83,9	18,8	
	Total	0,0	4,1	4,6	0,0	0,0	100%	100%	

<p>Infraestructura Viaria</p> 	CA: Calles y Plazas TR: Travesías OT: Otros viarios					
		CA	TR	OT	% mun	% prov
	Bueno	9.824	0	0	89,5	66,0
	Ejecución	0	0	0	0,0	0,1
	Regular	995	0	0	9,1	13,6
	Malo	0	0	0	0,0	2,9
No Pavimentado	159	0	0	1,4	17,4	
Total	10.978	0	0	100%	100%	

Número de Viviendas Deficitarias: **0** (Unidades en m2)

Alumbrado				
Nº de Puntos:	59			
Potencia Instalada (kw):	9,0			
Nº de Viviendas Deficitarias:	0			
Longitud Deficitaria (m):	0			
Calidad del Servicio (Número de Núcleos):				
Bueno	Regular	Malo	Carece	Ejec.
1	0	0	0	0

Abastecimiento de Agua				Bueno	Ejecución	Regular	Malo
Calidad del servicio (número de núcleos):							
bueno	regular	malo	carece				
1	0	0	0				
Captaciones	Número	3	estado (%)	66,7	0,0	0,0	33,3
Conducciones	Longitud	2.823 m	estado (%)	97,8	0,0	0,0	2,2
Depósitos	Capacidad	300 m3	estado (%)	93,3	0,0	0,0	6,7
Potabilizadoras	Número	1	estado (%)	100,0	0,0	0,0	0,0

<p>Red de Distribución</p> 	longitud	% mun	% prov	Viviendas Conectadas: 104 Viviendas no Conectadas: 0 Déficits Nº de Viviendas Deficitarias: 0 Longitud del Déficit (m): 0 Población Residente: 0 Población Estacional: 0 Autónomas Nº de Viviendas Autónomas: 0 Nº de Viv. Autónomas Deficitarias: 0	
	Bueno	712	42,7		75,7
	Ejecución	0	0,0		0,0
	Regular	0	0,0		11,9
	Malo	954	57,3		12,4
Total:	1.666 Metros				

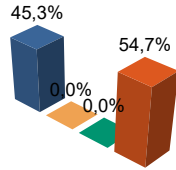
Saneamiento y Depuración

Calidad del Servicio (Número de Núcleos):

Bueno	Regular	Malo	Carece
0	0	1	0

Emisarios	Longitud	336 m	estado (%)	0,0	0,0	0,0	100,0
Colectores	Longitud	350 m	estado (%)	33,3	0,0	0,0	0,0
Depuradoras	Número	1	Capacidad (m3/año)		0		

Ramales



	Longitud	% mun	% prov
Bueno	505	45,3	88,0
Ejecución	0	0,0	0,0
Regular	0	0,0	6,7
Malo	610	54,7	5,3

total: 1.115 metros

Déficits

Nº de Viviendas Deficitarias:	0
Longitud del Déficit (m):	0
Población Residente:	0
Población Estacional:	0

Autónomas

Nº de Viviendas Autónomas:	0
Nº de Viv. Autónomas Deficitarias:	0

Depuración

	SP	FM	IF	FE	EI	AB	VI	IN	OT	CE
Problemas en Depuradora	0	1	0	0	0	0	0	0	1	0
Tratamiento Lodos	NO									
Destino Final Lodos (%)	Agricultura con Compostaje: 0,0					Agricultura sin Compostaje: 0,0				
	Incinerar: 0,0		Vertederos: 0,0			Otros: 0,0				

PROBLEMAS EN DEPUR:

SP: Sin problemas
FM: Falta de mantenimiento
IF: Infradimensionamiento
FE: Falta de elementos básicos

EI: Explotación incorrecta
AB: Abandonada o sin uso
VI: Vertidos industriales
IN: Sistema inadecuado
OT: Otros

TRATAMIENTO DE LODOS:

CO: Consorcio
EM: Empresa municipal
EP: Empresa pública no municipal
MA: Mancomunidad

MU: Municipal
NO: No hay tratamiento
OT: Otros
PV: Privada
VE: Vecinal

Recogida de Basuras

	Tm/Año	Nº Contenedores
No Seleccionada	30,80	4
Papel	1,10	1
Vidrio	1,40	1
Plástico	0,00	0
Pilas	0,00	0
Otros	0,00	0

Instalaciones de Eliminación y Tratamiento de Residuos

	vertederos			Almacenamiento		plantas tratamiento				EST	OTR
	VIN	VCS	VCC	PLV	PCE	ISA	ICA	PTC	PTI		
En Núcleo	0	0	0	0	0	0	0	0	0	0	1

VIN: Vertedero incontrolado
VCS: Vertedero controlado sin aprovechamiento
VCC: Vertedero controlado con explotación de biogas
PLV: Punto limpio, verde ó ecoparque
PCE: Planta de clasificación de envases
ISA: Incineradoras sin aprovechamiento
ICA: Incineradoras con aprovechamiento
PTC: Planta de compostaje
PTI: Planta de tratamiento integrado
EST: Estación de transferencia
OTR: Otros tipos

IDEP: Instalaciones deportivas
CCES: Centros culturales
PJNA: Parques y jardines
LMFE: Lonjas, mercados y ferias
MATA: Mataderos
CEME: Cementerios
TANA: Tanatorios
CSAN: Centros sanitarios
CASI: Centros asistenciales
CENS: Centros de enseñanza
EXTI: Extinción de incendios
AYUN: Edificios administrativos
EPSU: Edificios públicos sin uso

Equipamientos

Superficie Total Dedicada: 2.909 m2

Nº Instalaciones	Tipo	M2 sup. Cubierta	Estado			
			B	E	R	M
1	IDEP	97	1	0	0	0
2	CCES	298	1	0	1	0
1	PJNA	114	1	0	0	0
0	LMFE	0	0	0	0	0
0	MATA	0	0	0	0	0
1	CEME	868	1	0	0	0
0	TANA	0	0	0	0	0
1	CSAN	139	1	0	0	0
1	CASI	634	1	0	0	0
0	CENS	0	0	0	0	0
0	EXTI	0	0	0	0	0
5	AYUN	759	4	0	1	0
0	EPSU	0	0	0	0	0

Total Instalaciones Municipio: 12