
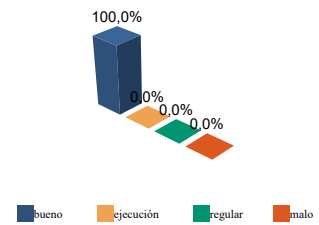
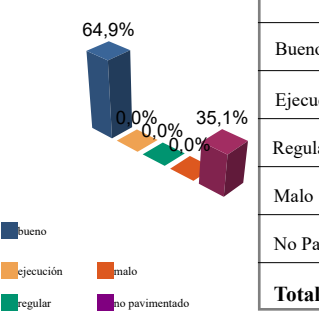


ENCUESTA DE INFRAESTRUCTURA Y EQUIPAMIENTOS LOCALES

Diputación Provincial de SORIA	Municipio: LA LOSILLA	Código INE: 106	Plazas Hoteleras: 0	Superficie término municipal (Hectareas): 782	
	Número de Núcleos: 1	Núcleos Abandonados: 0			

Población		Nº de Viviendas	Plan Urbanístico
Residente	Estacional		
13	35	24	N.P (AD)

Red de Carreteras 		ES	CA	PR	MU	OT	%mun	% prov	Titularidad: ES: Estado CA: Comunidad Autónoma PR: Provincial/Insular MU: Municipal OT: Otras (Unidades en Kilómetros)
	Bueno	0,0	0,0	3,3	0,0	0,0	100,0	59,4	
	Ejecución	0,0	0,0	0,0	0,0	0,0	0,0	0,0	
	Regular	0,0	0,0	0,0	0,0	0,0	0,0	21,8	
	Malo	0,0	0,0	0,0	0,0	0,0	0,0	18,8	
	Total	0,0	0,0	3,3	0,0	0,0	100%	100%	

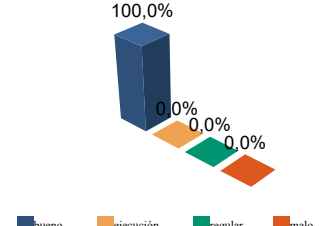
Infraestructura Viaria 	CA: Calles y Plazas TR: Travesías OT: Otros viarios					
		CA	TR	OT	% mun	% prov
	Bueno	2.046	0	0	64,9	66,0
	Ejecución	0	0	0	0,0	0,1
	Regular	0	0	0	0,0	13,6
	Malo	0	0	0	0,0	2,9
No Pavimentado	1.106	0	0	35,1	17,4	
Total	3.151	0	0	100%	100%	

Número de Viviendas Deficitarias: **0** (Unidades en m2)

Alumbrado				
Nº de Puntos:	10			
Potencia Instalada (kw):	6,0			
Nº de Viviendas Deficitarias:	0			
Longitud Deficitaria (m):	0			
Calidad del Servicio (Número de Núcleos):				
Bueno	Regular	Malo	Carece	Ejec.
1	0	0	0	0

Abastecimiento de Agua				Bueno	Ejecución	Regular	Malo
Calidad del servicio (número de núcleos):							
bueno	regular	malo	carece				
1	0	0	0				

Captaciones	Número	2	estado (%)	100,0	0,0	0,0	0,0
Conducciones	Longitud	2.406 m	estado (%)	100,0	0,0	0,0	0,0
Depósitos	Capacidad	16 m3	estado (%)	100,0	0,0	0,0	0,0
Potabilizadoras	Número	1	estado (%)	100,0	0,0	0,0	0,0

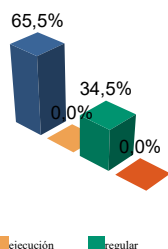
Red de Distribución 	longitud		% mun	% prov	Viviendas Conectadas: 24 Viviendas no Conectadas: 0 Déficits Nº de Viviendas Deficitarias: 0 Longitud del Déficit (m): 0 Población Residente: 0 Población Estacional: 0 Autónomas Nº de Viviendas Autónomas: 0 Nº de Viv. Autónomas Deficitarias: 0
	Bueno	354	100,0	75,7	
	Ejecución	0	0,0	0,0	
	Regular	0	0,0	11,9	
	Malo	0	0,0	12,4	
Total:		354 Metros			

Saneamiento y Depuración

Calidad del Servicio (Número de Núcleos):

Bueno	Regular	Malo	Carece	Emisarios	Longitud	126 m	estado (%)	100,0	0,0	0,0	0,0
1	0	0	0	Colectores	Longitud	103 m	estado (%)	100,0	0,0	0,0	0,0
				Depuradoras	Número	0	Capacidad (m3/año)	0			

Ramales



	Longitud	% mun	% prov
Bueno	128	65,5	88,0
Ejecución	0	0,0	0,0
Regular	68	34,5	6,7
Malo	0	0,0	5,3

total: 196 metros

Déficits

Nº de Viviendas Deficitarias:	0
Longitud del Déficit (m):	0
Población Residente:	0
Población Estacional:	0

Autónomas

Nº de Viviendas Autónomas:	0
Nº de Viv. Autónomas Deficitarias:	0

Depuración

	SP	FM	IF	FE	EI	AB	VI	IN	OT	CE
Problemas en Depuradora	0	0	0	0	0	0	0	0	0	0
Tratamiento Lodos										
Destino Final Lodos (%)	Agricultura con Compostaje: 0,0					Agricultura sin Compostaje: 0,0				
	Incinerar: 0,0		Vertederos: 0,0			Otros: 0,0				

PROBLEMAS EN DEPUR:

- SP: Sin problemas
- FM: Falta de mantenimiento
- IF: Infradimensionamiento
- FE: Falta de elementos básicos
- EI: Explotación incorrecta
- AB: Abandonada o sin uso
- VI: Vertidos industriales
- IN: Sistema inadecuado
- OT: Otros

TRATAMIENTO DE LODOS:

- CO: Consorcio
- EM: Empresa municipal
- EP: Empresa pública no municipal
- MA: Mancomunidad
- MU: Municipal
- NO: No hay tratamiento
- OT: Otros
- PV: Privada
- VE: Vecinal

Recogida de Basuras

	Tm/Año	Nº Contenedores
No Seleccionada	4,80	1
Papel	-	0
Vidrio	0,00	0
Plástico	0,00	0
Pilas	0,00	0
Otros	0,00	0

Instalaciones de Eliminación y Tratamiento de Residuos

	vertederos			Almacenamiento		plantas tratamiento				EST	OTR
	VIN	VCS	VCC	PLV	PCE	ISA	ICA	PTC	PTI		
En Núcleo	1	0	0	0	0	0	0	0	0	0	0

- VIN: Vertedero incontrolado
- VCS: Vertedero controlado sin aprovechamiento
- VCC: Vertedero controlado con explotación de biogas
- PLV: Punto limpio, verde ó ecoparque
- PCE: Planta de clasificación de envases
- ISA: Incineradoras sin aprovechamiento
- ICA: Incineradoras con aprovechamiento
- PTC: Planta de compostaje
- PTI: Planta de tratamiento integrado
- EST: Estación de transferencia
- OTR: Otros tipos

- IDEP: Instalaciones deportivas
- CCES: Centros culturales
- PJNA: Parques y jardines
- LMFE: Lonjas, mercados y ferias
- MATA: Mataderos
- CEME: Cementerios
- TANA: Tanatorios
- CSAN: Centros sanitarios
- CASI: Centros asistenciales
- CENS: Centros de enseñanza
- EXTI: Extinción de incendios
- AYUN: Edificios administrativos
- EPSU: Edificios públicos sin uso

Equipamientos

Superficie Total Dedicada: 297 m2

Nº Instalaciones	Tipo	M2 sup. Cubierta	Estado			
			B	E	R	M
1	IDEP	0	1	0	0	0
1	CCES	80	1	0	0	0
0	PJNA	0	0	0	0	0
0	LMFE	0	0	0	0	0
0	MATA	0	0	0	0	0
1	CEME	52	1	0	0	0
0	TANA	0	0	0	0	0
1	CSAN	20	0	0	0	1
0	CASI	0	0	0	0	0
0	CENS	0	0	0	0	0
0	EXTI	0	0	0	0	0
2	AYUN	145	1	0	1	0
0	EPSU	0	0	0	0	0

Total Instalaciones Municipio: 6