
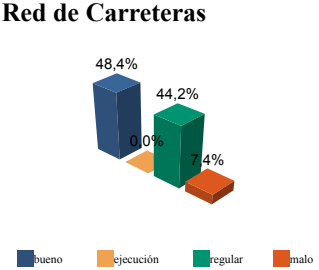


ENCUESTA DE INFRAESTRUCTURA Y EQUIPAMIENTOS LOCALES

Diputación Provincial de SORIA	Municipio: MAGAÑA	Código INE: 107	Plazas Hoteleras: 0	Superficie término municipal (Hectareas): 5857	
	Número de Núcleos: 3	Núcleos Abandonados: 0			

Población		Nº de Viviendas	Plan Urbanístico
Residente	Estacional		
73	700	216	N.P (AD)

Red de Carreteras



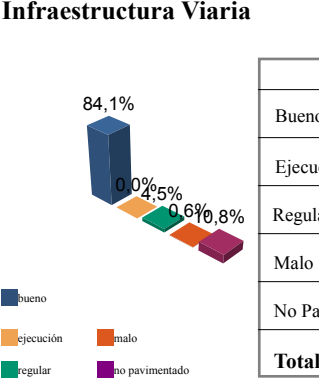
	ES	CA	PR	MU	OT	%mun	% prov
Bueno	0,0	0,0	10,5	0,0	0,0	48,4	59,5
Ejecución	0,0	0,0	0,0	0,0	0,0	0,0	0,0
Regular	0,0	9,6	0,0	0,0	0,0	44,2	21,8
Malo	0,0	0,0	1,6	0,0	0,0	7,4	18,7
Total	0,0	9,6	12,1	0,0	0,0	100%	100%

Titularidad:
 ES: Estado
 CA: Comunidad Autónoma
 PR: Provincial/Insular
 MU: Municipal
 OT: Otras

(Unidades en Metros)

Infraestructura Viaria

CA: Calles y Plazas TR: Travesías OT: Otros viarios



	CA	TR	OT	% mun	% prov
Bueno	24.447	0	0	84,1	66,4
Ejecución	0	0	0	0,0	0,1
Regular	1.296	0	0	4,5	13,4
Malo	170	0	0	0,6	3,0
No Pavimentado	3.130	0	0	10,8	17,1
Total	29.043	0	0	100%	100%

Número de Viviendas Deficitarias: **0** (Unidades en m2)

Alumbrado

Nº de Puntos:	88
Potencia Instalada (kw):	16,0
Nº de Viviendas Deficitarias:	1
Longitud Deficitaria (m):	10

Calidad del Servicio (Número de Núcleos):

Bueno	Regular	Malo	Carece	Ejec.
3	0	0	0	0

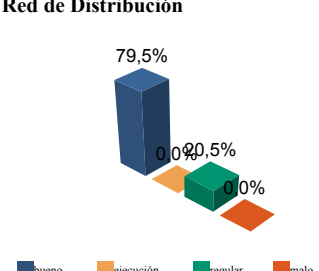
Abastecimiento de Agua

Calidad del servicio (número de núcleos):

bueno	regular	malo	carece
0	0	3	0

			Bueno	Ejecución	Regular	Malo
Captaciones	Número	9	100,0	0,0	0,0	0,0
Conducciones	Longitud	8.302 m	93,5	0,0	6,5	0,0
Depósitos	Capacidad	155 m3	74,2	0,0	0,0	25,8
Potabilizadoras	Número	3	100,0	0,0	0,0	0,0

Red de Distribución



	longitud	% mun	% prov
Bueno	2.949	79,5	75,8
Ejecución	0	0,0	0,0
Regular	759	20,5	11,8
Malo	0	0,0	12,4
Total:	3.709 Metros		

Viviendas Conectadas: **216**
 Viviendas no Conectadas: **0**

Déficits
 Nº de Viviendas Deficitarias: **0**
 Longitud del Déficit (m): **0**
 Población Residente: **0**
 Población Estacional: **0**

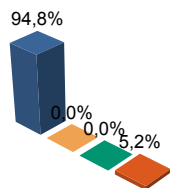
Autónomas
 Nº de Viviendas Autónomas: **0**
 Nº de Viv. Autónomas Deficitarias: **0**

Saneamiento y Depuración

Calidad del Servicio (Número de Núcleos):

Bueno	Regular	Malo	Carece	Emisarios	Longitud	188 m	estado (%)	Bueno	Ejecución Regular	Malo	
3	0	0	0	Colectores	Longitud	1.052 m	estado (%)	63,6	0,0	0,0	36,4
				Depuradoras	Número	2	Capacidad (m3/año)		2.749		

Ramales



	Longitud	% mun	% prov
Bueno	2.143	94,8	88,0
Ejecución	0	0,0	0,0
Regular	0	0,0	6,7
Malo	118	5,2	5,3

total: **2.260 metros**

Déficits

Nº de Viviendas Deficitarias:	0
Longitud del Déficit (m):	0
Población Residente:	0
Población Estacional:	0

Autónomas

Nº de Viviendas Autónomas:	0
Nº de Viv. Autónomas Deficitarias:	0

Depuración

	SP	FM	IF	FE	EI	AB	VI	IN	OT	CE
Problemas en Depuradora	0	0	0	0	0	0	0	0	0	0
Tratamiento Lodos	OT,NO									
Destino Final Lodos (%)	Agricultura con Compostaje: 0,0					Agricultura sin Compostaje: 0,0				
	Incinerar: 0,0		Vertederos: 0,0			Otros: 100,0				

PROBLEMAS EN DEPUR:

SP: Sin problemas	EI: Explotación incorrecta
FM: Falta de mantenimiento	AB: Abandonada o sin uso
IF: Infradimensionamiento	VI: Vertidos industriales
FE: Falta de elementos básicos	IN: Sistema inadecuado
	OT: Otros

TRATAMIENTO DE LODOS:

CO: Consorcio	MU: Municipal
EM: Empresa municipal	NO: No hay tratamiento
EP: Empresa pública no municipal	OT: Otros
MA: Mancomunidad	PV: Privada
	VE: Vecinal

Recogida de Basuras

	Tm/Año	Nº Contenedores
No Seleccionada	55,70	8
Papel	1,50	1
Vidrio	1,90	1
Plástico	0,00	0
Pilas	0,00	0
Otros	0,00	0

Equipamientos

Superficie Total Dedicada: **5.207 m2**

Nº Instalaciones	Tipo	M2 sup. Cubierta	Estado			
			B	E	R	M
4	IDEP	0	1	0	2	1
7	CCES	1.201	5	0	2	0
2	PJNA	1.150	1	0	0	1
0	LMFE	0	0	0	0	0
0	MATA	0	0	0	0	0
3	CEME	916	2	0	0	1
0	TANA	0	0	0	0	0
2	CSAN	40	2	0	0	0
0	CASI	0	0	0	0	0
0	CENS	0	0	0	0	0
0	EXTI	0	0	0	0	0
6	AYUN	1.616	6	0	0	0
4	EPSU	284	2	0	1	1

Total Instalaciones Municipio: 28

Instalaciones de Eliminación y Tratamiento de Residuos

	vertederos			Almacenamiento		plantas tratamiento				EST	OTR
	VIN	VCS	VCC	PLV	PCE	ISA	ICA	PTC	PTI		
En Núcleo	0	1	0	0	0	0	0	0	0	0	0

- VIN: Vertedero incontrolado
- VCS: Vertedero controlado sin aprovechamiento
- VCC: Vertedero controlado con explotación de biogas
- PLV: Punto limpio, verde ó ecoparque
- PCE: Planta de clasificación de envases
- ISA: Incineradoras sin aprovechamiento
- ICA: Incineradoras con aprovechamiento
- PTC: Planta de compostaje
- PTI: Planta de tratamiento integrado
- EST: Estación de transferencia
- OTR: Otros tipos

- IDEP: Instalaciones deportivas
- CCES: Centros culturales
- PJNA: Parques y jardines
- LMFE: Lonjas, mercados y ferias
- MATA: Mataderos
- CEME: Cementerios
- TANA: Tanatorios
- CSAN: Centros sanitarios
- CASI: Centros asistenciales
- CENS: Centros de enseñanza
- EXTI: Extinción de incendios
- AYUN: Edificios administrativos
- EPSU: Edificios públicos sin uso