
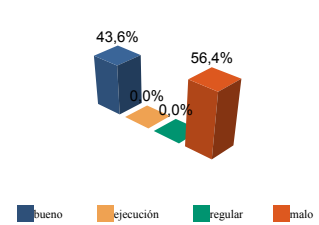


## ENCUESTA DE INFRAESTRUCTURA Y EQUIPAMIENTOS LOCALES

<b>Diputación Provincial de SORIA</b>	Municipio: <b>MATALEBRERAS</b>	Código INE: <b>110</b>	Plazas Hoteleras: <b>60</b>	Superficie término municipal (Hectareas): <b>4165.00</b>	
	Número de Núcleos: <b>2</b>	Núcleos Abandonados: <b>0</b>			

Población		Nº de Viviendas	Plan Urbanístico
Residente	Estacional		
63	180	132	N.M (AD)

### Red de Carreteras



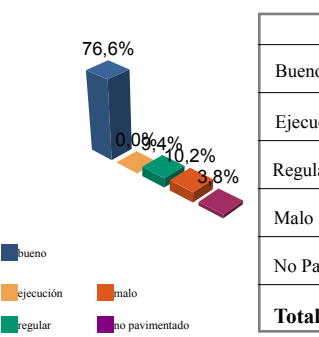
	ES	CA	PR	MU	OT	%mun	% prov
Buena	0,0	4,7	3,1	0,0	0,0	43,6	59,5
Ejecución	0,0	0,0	0,0	0,0	0,0	0,0	0,0
Regular	0,0	0,0	0,0	0,0	0,0	0,0	21,8
Malo	7,7	0,0	2,4	0,0	0,0	56,4	18,7
<b>Total</b>	<b>7,7</b>	<b>4,7</b>	<b>5,5</b>	<b>0,0</b>	<b>0,0</b>	<b>100%</b>	<b>100%</b>

Titularidad:  
 ES: Estado  
 CA: Comunidad Autónoma  
 PR: Provincial/Insular  
 MU: Municipal  
 OT: Otras

(Unidades en Metros)

### Infraestructura Viaria

CA: Calles y Plazas TR: Travesías OT: Otros viarios



	CA	TR	OT	% mun	% prov
Buena	11.918	8.522	0	76,6	66,4
Ejecución	0	0	0	0,0	0,1
Regular	2.199	294	0	9,4	13,4
Malo	2.720	0	0	10,2	3,0
No Pavimentado	1.004	0	0	3,8	17,1
<b>Total</b>	<b>17.841</b>	<b>8.816</b>	<b>0</b>	<b>100%</b>	<b>100%</b>

Número de Viviendas Deficitarias: **2** (Unidades en m2)

### Alumbrado

Nº de Puntos:	91
Potencia Instalada (kw):	22,0
Nº de Viviendas Deficitarias:	1
Longitud Deficitaria (m):	60

Calidad del Servicio (Número de Núcleos):

Buena	Regular	Malo	Carece	Ejec.
2	0	0	0	0

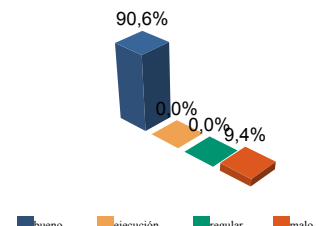
### Abastecimiento de Agua

Calidad del servicio (número de núcleos):

bueno	regular	malo	carece
1	1	0	0

			Buena	Ejecución	Regular	Malo	
<b>Captaciones</b>	Número	6	estado (%)	83,3	0,0	0,0	16,7
<b>Conducciones</b>	Longitud	17.476 m	estado (%)	64,7	0,0	0,0	35,3
<b>Depósitos</b>	Capacidad	206 m3	estado (%)	0,0	0,0	97,1	2,9
<b>Potabilizadoras</b>	Número	1	estado (%)	100,0	0,0	0,0	0,0

### Red de Distribución



	longitud	% mun	% prov
Buena	3.140	90,6	75,8
Ejecución	0	0,0	0,0
Regular	0	0,0	11,8
Malo	327	9,4	12,4
<b>Total:</b>	<b>3.467 Metros</b>		

Viviendas Conectadas: **132**  
 Viviendas no Conectadas: **0**

**Déficits**  
 Nº de Viviendas Deficitarias: **0**  
 Longitud del Déficit (m): **0**  
 Población Residente: **0**  
 Población Estacional: **0**

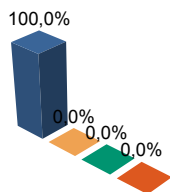
**Autónomas**  
 Nº de Viviendas Autónomas: **0**  
 Nº de Viv. Autónomas Deficitarias: **0**

**Saneamiento y Depuración**

Calidad del Servicio (Número de Núcleos):

Bueno	Regular	Malo	Carece	Bueno Ejecución Regular Malo							
0	2	0	0	<b>Emisarios</b>	Longitud	1.475 m	estado (%)	95,9	0,0	0,0	4,1
				<b>Colectores</b>	Longitud	444 m	estado (%)	100,0	0,0	0,0	0,0
				<b>Depuradoras</b>	Número	0	Capacidad (m3/año)		0		

**Ramales**



	Longitud	% mun	% prov
Bueno	3.671	100,0	88,0
Ejecución	0	0,0	0,0
Regular	0	0,0	6,7
Malo	0	0,0	5,3

**total: 3.671 metros**

**Déficits**

Nº de Viviendas Deficitarias:	0
Longitud del Déficit (m):	0
Población Residente:	0
Población Estacional:	0

**Autónomas**

Nº de Viviendas Autónomas:	0
Nº de Viv. Autónomas Deficitarias:	0

**Depuración**

	SP	FM	IF	FE	EI	AB	VI	IN	OT	CE
Problemas en Depuradora	0	0	0	0	0	0	0	0	0	0
Tratamiento Lodos										
Destino Final Lodos (%)	Agricultura con Compostaje: 0,0					Agricultura sin Compostaje: 0,0				
	Incinerar: 0,0		Vertederos: 0,0			Otros: 0,0				

**PROBLEMAS EN DEPUR:**

SP: Sin problemas	EI: Explotación incorrecta
FM: Falta de mantenimiento	AB: Abandonada o sin uso
IF: Infradimensionamiento	VI: Vertidos industriales
FE: Falta de elementos básicos	IN: Sistema inadecuado
	OT: Otros

**TRATAMIENTO DE LODOS:**

CO: Consorcio	MU: Municipal
EM: Empresa municipal	NO: No hay tratamiento
EP: Empresa pública no municipal	OT: Otros
MA: Mancomunidad	PV: Privada
	VE: Vecinal

**Recogida de Basuras**

	Tm/Año	Nº Contenedores
No Seleccionada	22,30	8
Papel	1,00	1
Vidrio	1,20	4
Plástico	1,10	1
Pilas	0,00	0
Otros	0,00	0

**Equipamientos**

Superficie Total Dedicada: 3.169 m2

Nº Instalaciones	Tipo	M2 sup. Cubierta	Estado			
			B	E	R	M
1	IDEP	0	1	0	0	0
1	CCES	190	1	0	0	0
1	PJNA	1.569	1	0	0	0
0	LMFE	0	0	0	0	0
0	MATA	0	0	0	0	0
2	CEME	960	2	0	0	0
0	TANA	0	0	0	0	0
1	CSAN	60	1	0	0	0
0	CASI	0	0	0	0	0
0	CENS	0	0	0	0	0
0	EXTI	0	0	0	0	0
2	AYUN	276	1	0	1	0
1	EPSU	114	1	0	0	0

**Total Instalaciones Municipio: 9**

**Instalaciones de Eliminación y Tratamiento de Residuos**

	vertederos			Almacena- miento		plantas tratamiento				EST	OTR
	VIN	VCS	VCC	PLV	PCE	ISA	ICA	PTC	PTI		
	En Núcleo	0	0	0	0	0	0	0	0		

- VIN: Vertedero incontrolado
- VCS: Vertedero controlado sin aprovechamiento
- VCC: Vertedero controlado con explotación de biogas
- PLV: Punto limpio, verde ó ecoparque
- PCE: Planta de clasificación de envases
- ISA: Incineradoras sin aprovechamiento
- ICA: Incineradoras con aprovechamiento
- PTC: Planta de compostaje
- PTI: Planta de tratamiento integrado
- EST: Estación de transferencia
- OTR: Otros tipos

- IDEP: Instalaciones deportivas
- CCES: Centros culturales
- PJNA: Parques y jardines
- LMFE: Lonjas, mercados y ferias
- MATA: Mataderos
- CEME: Cementerios
- TANA: Tanatorios
- CSAN: Centros sanitarios
- CASI: Centros asistenciales
- CENS: Centros de enseñanza
- EXTI: Extinción de incendios
- AYUN: Edificios administrativos
- EPSU: Edificios públicos sin uso