
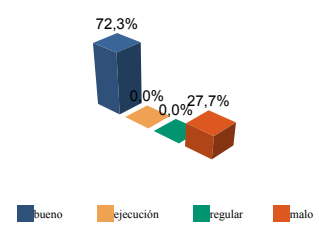


ENCUESTA DE INFRAESTRUCTURA Y EQUIPAMIENTOS LOCALES

Diputación Provincial de SORIA	Municipio: MIÑO DE MEDINACELI	Código INE: 115	Plazas Hoteleras: 0	Superficie término municipal (Hectareas): 5645.00	
	Número de Núcleos: 4	Núcleos Abandonados: 0			

Población		Nº de Viviendas	Plan Urbanístico
Residente	Estacional		
84	490	178	N.P (AD)

Red de Carreteras



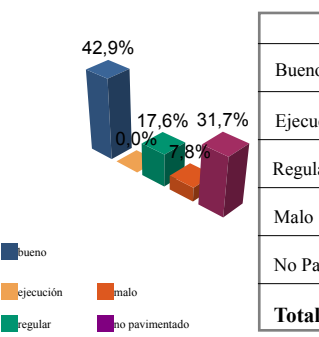
	ES	CA	PR	MU	OT	%mun	% prov
Buena	0,0	4,5	14,4	1,7	0,0	72,3	59,5
Ejecución	0,0	0,0	0,0	0,0	0,0	0,0	0,0
Regular	0,0	0,0	0,0	0,0	0,0	0,0	21,8
Mala	0,0	0,0	7,9	0,0	0,0	27,7	18,7
Total	0,0	4,5	22,3	1,7	0,0	100%	100%

Titularidad:
ES: Estado
CA: Comunidad Autónoma
PR: Provincial/Insular
MU: Municipal
OT: Otras

(Unidades en Metros)

Infraestructura Viaria

CA: Calles y Plazas TR: Travesías OT: Otros viarios



	CA	TR	OT	% mun	% prov
Buena	8.723	7.753	0	42,9	66,4
Ejecución	0	0	0	0,0	0,1
Regular	5.308	1.458	0	17,6	13,4
Mala	2.980	0	0	7,8	3,0
No Pavimentado	9.523	204	2.434	31,7	17,1
Total	26.534	9.415	2.434	100%	100%

Número de Viviendas Deficitarias: 12 (Unidades en m2)

Alumbrado

Nº de Puntos:	122
Potencia Instalada (kw):	56,0
Nº de Viviendas Deficitarias:	7
Longitud Deficitaria (m):	120

Calidad del Servicio (Número de Núcleos):

Buena	Regular	Mala	Carece	Ejec.
4	0	0	0	0

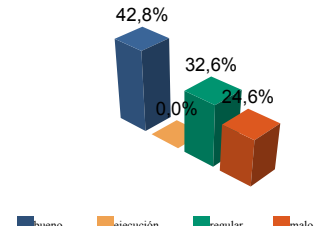
Abastecimiento de Agua

Calidad del servicio (número de núcleos):

	bueno	regular	malo	carece
	1	0	3	0

	Número	estado (%)	Buena	Ejecución	Regular	Mala
Captaciones	6	83,3	0,0	0,0	16,7	
Conducciones	8.223 m	98,8	0,0	0,0	1,2	
Depósitos	185 m3	100,0	0,0	0,0	0,0	
Potabilizadoras	4	100,0	0,0	0,0	0,0	

Red de Distribución



	longitud	% mun	% prov
Buena	1.357	42,8	75,8
Ejecución	0	0,0	0,0
Regular	1.036	32,6	11,8
Mala	782	24,6	12,4
Total:	3.175 Metros		

Viviendas Conectadas: 178
Viviendas no Conectadas: 0

Déficits

Nº de Viviendas Deficitarias: 0
Longitud del Déficit (m): 0
Población Residente: 0
Población Estacional: 0

Autónomas

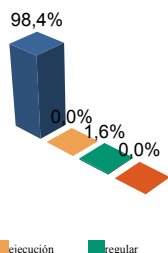
Nº de Viviendas Autónomas: 0
Nº de Viv. Autónomas Deficitarias: 0

Saneamiento y Depuración

Calidad del Servicio (Número de Núcleos):

Bueno	Regular	Malo	Carece	Emisarios	Longitud	1.494 m	estado (%)	99,1	0,0	0,9	0,0
4	0	0	0	Colectores	Longitud	1.315 m	estado (%)	80,0	0,0	20,0	0,0
				Depuradoras	Número	1	Capacidad (m3/año)		0		

Ramales



	Longitud	% mun	% prov
Bueno	2.464	98,4	88,0
Ejecución	0	0,0	0,0
Regular	39	1,6	6,7
Malo	0	0,0	5,3

total: **2.502 metros**

Déficits

Nº de Viviendas Deficitarias:	0
Longitud del Déficit (m):	0
Población Residente:	0
Población Estacional:	0

Autónomas

Nº de Viviendas Autónomas:	0
Nº de Viv. Autónomas Deficitarias:	0

Depuración

	SP	FM	IF	FE	EI	AB	VI	IN	OT	CE
Problemas en Depuradora	0	0	0	0	0	0	0	0	0	0
Tratamiento Lodos	NO									
Destino Final Lodos (%)	Agricultura con Compostaje: 0,0					Agricultura sin Compostaje: 0,0				
	Incinerar: 0,0		Vertederos: 0,0			Otros: 0,0				

PROBLEMAS EN DEPUR:

- SP: Sin problemas
- FM: Falta de mantenimiento
- IF: Infradimensionamiento
- FE: Falta de elementos básicos
- EI: Explotación incorrecta
- AB: Abandonada o sin uso
- VI: Vertidos industriales
- IN: Sistema inadecuado
- OT: Otros

TRATAMIENTO DE LODOS:

- CO: Consorcio
- EM: Empresa municipal
- EP: Empresa pública no municipal
- MA: Mancomunidad
- MU: Municipal
- NO: No hay tratamiento
- OT: Otros
- PV: Privada
- VE: Vecinal

Recogida de Basuras

	Tm/Año	Nº Contenedores
No Seleccionada	43,40	7
Papel	-	0
Vidrio	1,70	1
Plástico	0,00	0
Pilas	0,00	0
Otros	0,00	0

Equipamientos

Superficie Total Dedicada: **6.399 m2**

Nº Instalaciones	Tipo	M2 sup. Cubierta	Estado			
			B	E	R	M
3	IDEP	33	3	0	0	0
5	CCES	844	5	0	0	0
2	PJNA	2.448	1	0	0	1
0	LMFE	0	0	0	0	0
0	MATA	0	0	0	0	0
4	CEME	1.632	1	0	0	3
0	TANA	0	0	0	0	0
3	CSAN	119	3	0	0	0
0	CASI	0	0	0	0	0
0	CENS	0	0	0	0	0
0	EXTI	0	0	0	0	0
6	AYUN	1.295	6	0	0	0
1	EPSU	28	1	0	0	0

Total Instalaciones Municipio: 24

Instalaciones de Eliminación y Tratamiento de Residuos

	vertederos			Almacena- miento		plantas tratamiento				EST	OTR
	VIN	VCS	VCC	PLV	PCE	ISA	ICA	PTC	PTI		
En Núcleo	2	0	0	0	0	0	0	0	0	0	1

- VIN: Vertedero incontrolado
- VCS: Vertedero controlado sin aprovechamiento
- VCC: Vertedero controlado con explotación de biogas
- PLV: Punto limpio, verde ó ecoparque
- PCE: Planta de clasificación de envases
- ISA: Incineradoras sin aprovechamiento
- ICA: Incineradoras con aprovechamiento
- PTC: Planta de compostaje
- PTI: Planta de tratamiento integrado
- EST: Estación de transferencia
- OTR: Otros tipos

- IDEP: Instalaciones deportivas
- CCES: Centros culturales
- PJNA: Parques y jardines
- LMFE: Lonjas, mercados y ferias
- MATA: Mataderos
- CEME: Cementerios
- TANA: Tanatorios
- CSAN: Centros sanitarios
- CASI: Centros asistenciales
- CENS: Centros de enseñanza
- EXTI: Extinción de incendios
- AYUN: Edificios administrativos
- EPSU: Edificios públicos sin uso