
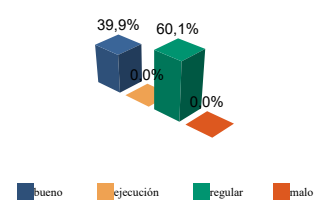
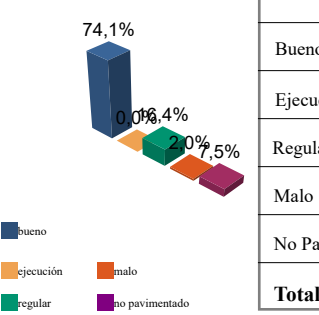


ENCUESTA DE INFRAESTRUCTURA Y EQUIPAMIENTOS LOCALES

Diputación Provincial de SORIA	Municipio: MIÑO DE SAN ESTEBAN	Código INE: 116	Plazas Hoteleras: 0	Superficie término municipal (Hectareas): 4886	
	Número de Núcleos: 1	Núcleos Abandonados: 0			

Población		Nº de Viviendas	Plan Urbanístico
Residente	Estacional		
47	200	118	N.P (AD)

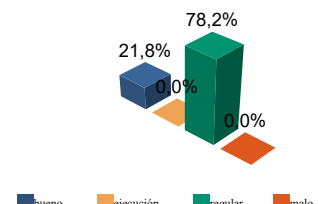
<p>Red de Carreteras</p> 		ES	CA	PR	MU	OT	%mun	% prov	Titularidad: ES: Estado Autónoma CA: Comunidad Provincial/Insular PR: Municipal MU: Otras OT: (Unidades en Kilómetros)
	Buena	0,0	0,0	7,7	0,0	0,0	39,9	59,4	
	Ejecución	0,0	0,0	0,0	0,0	0,0	0,0	0,0	
	Regular	0,0	0,0	11,6	0,0	0,0	60,1	21,8	
	Mala	0,0	0,0	0,0	0,0	0,0	0,0	18,8	
	Total	0,0	0,0	19,3	0,0	0,0	100%	100%	

<p>Infraestructura Viaria</p> 	CA: Calles y Plazas TR: Travesías OT: Otros viarios					
		CA	TR	OT	% mun	% prov
	Buena	10.691	0	0	74,1	66,0
	Ejecución	0	0	0	0,0	0,1
	Regular	2.364	0	0	16,4	13,6
	Mala	295	0	0	2,0	2,9
	No Pavimentado	910	0	173	7,5	17,4
Total	14.260	0	173	100%	100%	

Número de Viviendas Deficitarias: **3** (Unidades en m2)

Alumbrado				
Nº de Puntos:	53			
Potencia Instalada (kw):	8,0			
Nº de Viviendas Deficitarias:	0			
Longitud Deficitaria (m):	0			
Calidad del Servicio (Número de Núcleos):				
Buena	Regular	Mala	Carece	Ejec.
1	0	0	0	0

Abastecimiento de Agua				Buena	Ejecución	Regular	Mala			
Calidad del servicio (número de núcleos):				Número	1	estado (%)	0,0	0,0	100,0	0,0
buena	regular	mala	carece	Longitud	261 m	estado (%)	0,0	0,0	100,0	0,0
1	0	0	0	Capacidad	150 m3	estado (%)	100,0	0,0	0,0	0,0
				Número	1	estado (%)	100,0	0,0	0,0	0,0

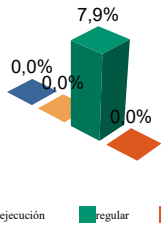
<p>Red de Distribución</p> 	longitud			% mun	% prov	Viviendas Conectadas: 118 Viviendas no Conectadas: 0 Déficits Nº de Viviendas Deficitarias: 0 Longitud del Déficit (m): 0 Población Residente: 0 Población Estacional: 0 Autónomas Nº de Viviendas Autónomas: 0 Nº de Viv. Autónomas Deficitarias: 0
	Buena	473	21,8	75,7		
	Ejecución	0	0,0	0,0		
	Regular	1.692	78,2	11,9		
	Mala	0	0,0	12,4		
Total: 2.165 Metros						

Saneamiento y Depuración

Calidad del Servicio (Número de Núcleos):

Bueno	Regular	Malo	Carece	Emisarios	Longitud	161 m	estado (%)	100,0	0,0	0,0	0,0
1	0	0	0	Colectores	Longitud	452 m	estado (%)	0,0	0,0	100,0	0,0
				Depuradoras	Número	0	Capacidad (m3/año)	0			

Ramales



	Longitud	% mun	% prov
Bueno	1.401	0,0	88,0
Ejecución	0	0,0	0,0
Regular	120	7,9	6,7
Malo	0	0,0	5,3

total: 1.521 metros

Déficits

Nº de Viviendas Deficitarias:	0
Longitud del Déficit (m):	0
Población Residente:	0
Población Estacional:	0

Autónomas

Nº de Viviendas Autónomas:	0
Nº de Viv. Autónomas Deficitarias:	0

Depuración

	SP	FM	IF	FE	EI	AB	VI	IN	OT	CE
Problemas en Depuradora	0	0	0	0	0	0	0	0	0	0
Tratamiento Lodos										
Destino Final Lodos (%)	Agricultura con Compostaje: 0,0					Agricultura sin Compostaje: 0,0				
	Incinerar: 0,0			Vertederos: 0,0			Otros: 0,0			

PROBLEMAS EN DEPUR:

SP: Sin problemas	EI: Explotación incorrecta
FM: Falta de mantenimiento	AB: Abandonada o sin uso
IF: Infradimensionamiento	VI: Vertidos industriales
FE: Falta de elementos básicos	IN: Sistema inadecuado
	OT: Otros

TRATAMIENTO DE LODOS:

CO: Consorcio	MU: Municipal
EM: Empresa municipal	NO: No hay tratamiento
EP: Empresa pública no municipal	OT: Otros
MA: Mancomunidad	PV: Privada
	VE: Vecinal

Recogida de Basuras

	Tm/Año	Nº Contenedores
No Seleccionada	26,80	8
Papel	0,90	1
Vidrio	1,20	1
Plástico	0,00	0
Pilas	0,00	0
Otros	0,00	0

Equipamientos

Superficie Total Dedicada: 2.022 m2

Nº Instalaciones	Tipo	M2 sup. Cubierta	Estado			
			B	E	R	M
1	IDEP	0	1	0	0	0
1	CCES	89	1	0	0	0
1	PJNA	500	1	0	0	0
0	LMFE	0	0	0	0	0
0	MATA	0	0	0	0	0
1	CEME	636	1	0	0	0
0	TANA	0	0	0	0	0
1	CSAN	35	1	0	0	0
0	CASI	0	0	0	0	0
0	CENS	0	0	0	0	0
0	EXTI	0	0	0	0	0
2	AYUN	590	2	0	0	0
1	EPSU	172	1	0	0	0

Total Instalaciones Municipio: 8

Instalaciones de Eliminación y Tratamiento de Residuos

	vertederos			Almacenamiento		plantas tratamiento				EST	OTR
	VIN	VCS	VCC	PLV	PCE	ISA	ICA	PTC	PTI		
En Núcleo	0	0	0	0	0	0	0	0	0	0	1

- VIN: Vertedero incontrolado
- VCS: Vertedero controlado sin aprovechamiento
- VCC: Vertedero controlado con explotación de biogas
- PLV: Punto limpio, verde ó ecoparque
- PCE: Planta de clasificación de envases
- ISA: Incineradoras sin aprovechamiento
- ICA: Incineradoras con aprovechamiento
- PTC: Planta de compostaje
- PTI: Planta de tratamiento integrado
- EST: Estación de transferencia
- OTR: Otros tipos

- IDEP: Instalaciones deportivas
- CCES: Centros culturales
- PJNA: Parques y jardines
- LMFE: Lonjas, mercados y ferias
- MATA: Mataderos
- CEME: Cementerios
- TANA: Tanatorios
- CSAN: Centros sanitarios
- CASI: Centros asistenciales
- CENS: Centros de enseñanza
- EXTI: Extinción de incendios
- AYUN: Edificios administrativos
- EPSU: Edificios públicos sin uso