
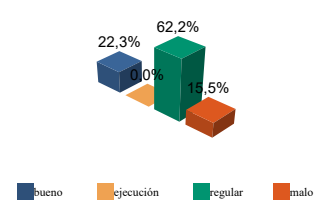


ENCUESTA DE INFRAESTRUCTURA Y EQUIPAMIENTOS LOCALES

Diputación Provincial de SORIA	Municipio: MONTEJO DE TIERMES	Código INE: 120	Plazas Hoteleras: 22	Superficie término municipal (Hectareas): 16601.06	
	Número de Núcleos: 11	Núcleos Abandonados: 0			

Población		Nº de Viviendas	Plan Urbanístico
Residente	Estacional		
161	1.650	560	N.P (AD)

Red de Carreteras



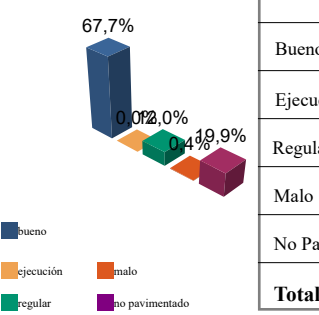
	ES	CA	PR	MU	OT	%mun	% prov
Bueno	0,0	0,0	11,5	4,6	0,0	22,3	59,4
Ejecución	0,0	0,0	0,0	0,0	0,0	0,0	0,0
Regular	0,0	31,6	13,4	0,0	0,0	62,2	21,8
Malo	0,0	0,0	11,2	0,0	0,0	15,5	18,8
Total	0,0	31,6	36,1	4,6	0,0	100%	100%

Titularidad:
 ES: Estado
 CA: Comunidad Autónoma
 PR: Provincial/Insular
 MU: Municipal
 OT: Otras

(Unidades en Kilómetros)

Infraestructura Viaria

CA: Calles y Plazas TR: Travesías OT: Otros viarios



	CA	TR	OT	% mun	% prov
Bueno	37.691	2.259	135	67,7	66,0
Ejecución	0	0	0	0,0	0,1
Regular	5.752	1.293	54	12,0	13,6
Malo	248	0	0	0,4	2,9
No Pavimentado	10.391	0	1.427	19,9	17,4
Total	54.082	3.551	1.616	100%	100%

Número de Viviendas Deficitarias: **5** (Unidades en m2)

Alumbrado

Nº de Puntos:	251
Potencia Instalada (kw):	51,0
Nº de Viviendas Deficitarias:	0
Longitud Deficitaria (m):	0

Calidad del Servicio (Número de Núcleos):

Bueno	Regular	Malo	Carece	Ejec.
11	0	0	0	0

Abastecimiento de Agua

Calidad del servicio (número de núcleos):

bueno	regular	malo	carece
7	0	4	0

	Número	estado (%)	Bueno	Ejecución	Regular	Malo
Captaciones	13	estado (%)	92,3	0,0	0,0	7,7
Conducciones	Longitud 22.145 m	estado (%)	88,9	0,0	11,1	0,0
Depósitos	Capacidad 615 m3	estado (%)	100,0	0,0	0,0	0,0
Potabilizadoras	Número 10	estado (%)	100,0	0,0	0,0	0,0

Red de Distribución



	longitud	% mun	% prov
Bueno	6.002	97,3	75,7
Ejecución	0	0,0	0,0
Regular	168	2,7	11,9
Malo	0	0,0	12,4
Total:	6.170 Metros		

Viviendas Conectadas: **560**
 Viviendas no Conectadas: **0**

Déficits
 Nº de Viviendas Deficitarias: **0**
 Longitud del Déficit (m): **0**
 Población Residente: **0**
 Población Estacional: **0**

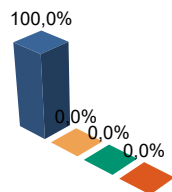
Autónomas
 Nº de Viviendas Autónomas: **0**
 Nº de Viv. Autónomas Deficitarias: **0**

Saneamiento y Depuración

Calidad del Servicio (Número de Núcleos):

Bueno	Regular	Malo	Carece	Emisarios	Longitud	1.984 m	estado (%)	100,0	0,0	0,0	0,0
11	0	0	0	Colectores	Longitud	2.844 m	estado (%)	92,9	0,0	7,1	0,0
				Depuradoras	Número	12	Capacidad (m3/año)		14		

Ramales



	Longitud	% mun	% prov
Bueno	4.646	100,0	88,0
Ejecución	0	0,0	0,0
Regular	0	0,0	6,7
Malo	0	0,0	5,3

total: **4.646 metros**

Déficits

Nº de Viviendas Deficitarias:	0
Longitud del Déficit (m):	0
Población Residente:	0
Población Estacional:	0

Autónomas

Nº de Viviendas Autónomas:	0
Nº de Viv. Autónomas Deficitarias:	0

Depuración

	SP	FM	IF	FE	EI	AB	VI	IN	OT	CE
Problemas en Depuradora	0	0	0	0	0	0	0	0	0	0
Tratamiento Lodos	NO,NO,NO,NO,NO									
Destino Final Lodos (%)	Agricultura con Compostaje: 0,0					Agricultura sin Compostaje: 0,0				
	Incinerar: 0,0		Vertederos: 0,0			Otros: 0,0				

PROBLEMAS EN DEPUR:

- SP: Sin problemas
- FM: Falta de mantenimiento
- IF: Infradimensionamiento
- FE: Falta de elementos básicos
- EI: Explotación incorrecta
- AB: Abandonada o sin uso
- VI: Vertidos industriales
- IN: Sistema inadecuado
- OT: Otros

TRATAMIENTO DE LODOS:

- CO: Consorcio
- EM: Empresa municipal
- EP: Empresa pública no municipal
- MA: Mancomunidad
- MU: Municipal
- NO: No hay tratamiento
- OT: Otros
- PV: Privada
- VE: Vecinal

Recogida de Basuras

	Tm/Año	Nº Contenedores
No Seleccionada	145,90	37
Papel	1,40	1
Vidrio	1,80	3
Plástico	0,00	0
Pilas	0,00	0
Otros	0,00	0

Equipamientos

Superficie Total Dedicada: **6.214 m2**

Nº Instalaciones	Tipo	M2 sup. Cubierta	Estado			
			B	E	R	M
4	IDEP	0	2	0	1	1
6	CCES	386	5	0	1	0
1	PJNA	358	0	0	0	1
0	LMFE	0	0	0	0	0
0	MATA	0	0	0	0	0
11	CEME	1.978	7	0	1	3
0	TANA	0	0	0	0	0
9	CSAN	477	8	0	1	0
0	CASI	0	0	0	0	0
0	CENS	0	0	0	0	0
0	EXTI	0	0	0	0	0
15	AYUN	2.147	10	0	3	2
12	EPSU	868	3	0	3	6

Total Instalaciones Municipio: 58

Instalaciones de Eliminación y Tratamiento de Residuos

	vertederos			Almacenamiento		plantas tratamiento				EST	OTR
	VIN	VCS	VCC	PLV	PCE	ISA	ICA	PTC	PTI		
En Núcleo	1	2	0	0	0	0	0	0	0	0	1

- VIN: Vertedero incontrolado
- VCS: Vertedero controlado sin aprovechamiento
- VCC: Vertedero controlado con explotación de biogas
- PLV: Punto limpio, verde ó ecoparque
- PCE: Planta de clasificación de envases
- ISA: Incineradoras sin aprovechamiento
- ICA: Incineradoras con aprovechamiento
- PTC: Planta de compostaje
- PTI: Planta de tratamiento integrado
- EST: Estación de transferencia
- OTR: Otros tipos

- IDEP: Instalaciones deportivas
- CCES: Centros culturales
- PJNA: Parques y jardines
- LMFE: Lonjas, mercados y ferias
- MATA: Mataderos
- CEME: Cementerios
- TANA: Tanatorios
- CSAN: Centros sanitarios
- CASI: Centros asistenciales
- CENS: Centros de enseñanza
- EXTI: Extinción de incendios
- AYUN: Edificios administrativos
- EPSU: Edificios públicos sin uso