
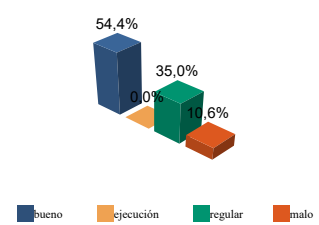


ENCUESTA DE INFRAESTRUCTURA Y EQUIPAMIENTOS LOCALES

Diputación Provincial de SORIA	Municipio: MORON DE ALMAZAN	Código INE: 123	Plazas Hoteleras: 9	Superficie término municipal (Hectareas): 6198.00	
	Número de Núcleos: 2	Núcleos Abandonados: 0			

Población		Nº de Viviendas	Plan Urbanístico
Residente	Estacional		
203	520	248	N.M (AD)

Red de Carreteras



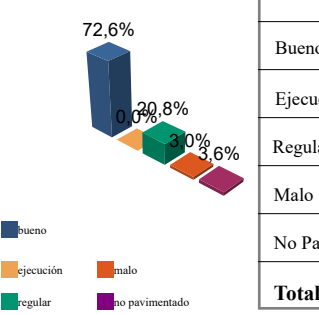
	ES	CA	PR	MU	OT	%mun	% prov
Bueno	0,0	0,0	12,3	0,0	0,0	54,4	59,4
Ejecución	0,0	0,0	0,0	0,0	0,0	0,0	0,0
Regular	0,0	7,9	0,0	0,0	0,0	35,0	21,8
Malo	0,0	0,0	2,4	0,0	0,0	10,6	18,8
Total	0,0	7,9	14,7	0,0	0,0	100%	100%

Titularidad:
 ES: Estado
 CA: Comunidad Autónoma
 PR: Provincial/Insular
 MU: Municipal
 OT: Otras

(Unidades en Kilometros)

Infraestructura Viaria

CA: Calles y Plazas TR: Travesías OT: Otros viarios



	CA	TR	OT	% mun	% prov
Bueno	32.719	1.671	0	72,6	66,0
Ejecución	0	0	0	0,0	0,1
Regular	6.259	3.575	0	20,8	13,6
Malo	1.435	0	0	3,0	2,9
No Pavimentado	1.722	0	0	3,6	17,4
Total	42.135	5.246	0	100%	100%

Número de Viviendas Deficitarias: **2** (Unidades en m2)

Alumbrado

Nº de Puntos:	183
Potencia Instalada (kw):	62,0
Nº de Viviendas Deficitarias:	0
Longitud Deficitaria (m):	0

Calidad del Servicio (Número de Núcleos):

Bueno	Regular	Malo	Carece	Ejec.
2	0	0	0	0

Abastecimiento de Agua

Calidad del servicio (número de núcleos):

bueno	regular	malo	carece
1	1	0	0

			Bueno	Ejecución	Regular	Malo
Captaciones	Número	3	100,0	0,0	0,0	0,0
Conducciones	Longitud	4.213 m	100,0	0,0	0,0	0,0
Depósitos	Capacidad	180 m3	0,0	0,0	100,0	0,0
Potabilizadoras	Número	2	50,0	0,0	0,0	50,0

Red de Distribución



	longitud	% mun	% prov
Bueno	5.459	75,1	75,7
Ejecución	0	0,0	0,0
Regular	1.806	24,9	11,9
Malo	0	0,0	12,4
Total:	7.265 Metros		

Viviendas Conectadas: **248**
 Viviendas no Conectadas: **0**

Déficits

Nº de Viviendas Deficitarias: **0**
 Longitud del Déficit (m): **0**
 Población Residente: **0**
 Población Estacional: **0**

Autónomas

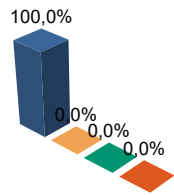
Nº de Viviendas Autónomas: **0**
 Nº de Viv. Autónomas Deficitarias: **0**

Saneamiento y Depuración

Calidad del Servicio (Número de Núcleos):

Bueno	Regular	Malo	Carece	Emisarios	Longitud	433 m	estado (%)	100,0	0,0	0,0	0,0
2	0	0	0	Colectores	Longitud	1.102 m	estado (%)	100,0	0,0	0,0	0,0
				Depuradoras	Número	1	Capacidad (m3/año)		0		

Ramales



	Longitud	% mun	% prov
Bueno	3.222	100,0	88,0
Ejecución	0	0,0	0,0
Regular	0	0,0	6,7
Malo	0	0,0	5,3

total: 3.222 metros

Déficits

Nº de Viviendas Deficitarias:	6
Longitud del Déficit (m):	200
Población Residente:	20
Población Estacional:	30

Autónomas

Nº de Viviendas Autónomas:	6
Nº de Viv. Autónomas Deficitarias:	0

Depuración

	SP	FM	IF	FE	EI	AB	VI	IN	OT	CE
Problemas en Depuradora	0	0	0	0	0	0	0	0	0	0
Tratamiento Lodos	VE									
Destino Final Lodos (%)	Agricultura con Compostaje: 100,0					Agricultura sin Compostaje: 0,0				
	Incinerar: 0,0		Vertederos: 0,0			Otros: 0,0				

PROBLEMAS EN DEPUR:

SP: Sin problemas	EI: Explotación incorrecta
FM: Falta de mantenimiento	AB: Abandonada o sin uso
IF: Infradimensionamiento	VI: Vertidos industriales
FE: Falta de elementos básicos	IN: Sistema inadecuado
	OT: Otros

TRATAMIENTO DE LODOS:

CO: Consorcio	MU: Municipal
EM: Empresa municipal	NO: No hay tratamiento
EP: Empresa pública no municipal	OT: Otros
MA: Mancomunidad	PV: Privada
	VE: Vecinal

Recogida de Basuras

	Tm/Año	Nº Contenedores
No Seleccionada	87,80	9
Papel	3,00	2
Vidrio	3,90	2
Plástico	3,00	2
Pilas	0,10	1
Otros	0,00	0

Equipamientos

Superficie Total Dedicada: 13.601 m2

Nº Instalaciones	Tipo	M2 sup. Cubierta	Estado			
			B	E	R	M
4	IDEP	700	3	0	0	1
6	CCES	2.125	6	0	0	0
2	PJNA	4.800	1	0	1	0
0	LMFE	0	0	0	0	0
0	MATA	0	0	0	0	0
2	CEME	2.719	2	0	0	0
0	TANA	0	0	0	0	0
1	CSAN	80	1	0	0	0
1	CASI	669	1	0	0	0
0	CENS	0	0	0	0	0
0	EXTI	0	0	0	0	0
6	AYUN	2.165	4	0	0	2
2	EPSU	343	1	0	0	1

Total Instalaciones Municipio: 24

Instalaciones de Eliminación y Tratamiento de Residuos

	vertederos			Almacenamiento		plantas tratamiento				EST	OTR
	VIN	VCS	VCC	PLV	PCE	ISA	ICA	PTC	PTI		
En Núcleo	2	0	0	0	0	0	0	0	0	0	0

- VIN: Vertedero incontrolado
- VCS: Vertedero controlado sin aprovechamiento
- VCC: Vertedero controlado con explotación de biogas
- PLV: Punto limpio, verde ó ecoparque
- PCE: Planta de clasificación de envases
- ISA: Incineradoras sin aprovechamiento
- ICA: Incineradoras con aprovechamiento
- PTC: Planta de compostaje
- PTI: Planta de tratamiento integrado
- EST: Estación de transferencia
- OTR: Otros tipos

- IDEP: Instalaciones deportivas
- CCES: Centros culturales
- PJNA: Parques y jardines
- LMFE: Lonjas, mercados y ferias
- MATA: Mataderos
- CEME: Cementerios
- TANA: Tanatorios
- CSAN: Centros sanitarios
- CASI: Centros asistenciales
- CENS: Centros de enseñanza
- EXTI: Extinción de incendios
- AYUN: Edificios administrativos
- EPSU: Edificios públicos sin uso