
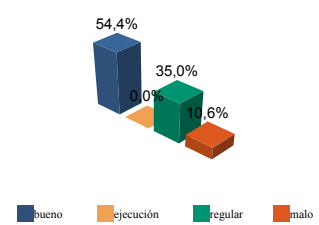


ENCUESTA DE INFRAESTRUCTURA Y EQUIPAMIENTOS LOCALES

Diputación Provincial de SORIA	Municipio: MORON DE ALMAZAN	Código INE: 123	Plazas Hoteleras: 9	Superficie término municipal (Hectareas): 6198.00	
	Número de Núcleos: 2	Núcleos Abandonados: 0			

Población		Nº de Viviendas	Plan Urbanístico
Residente	Estacional		
200	520	248	N.M (AD)

Red de Carreteras



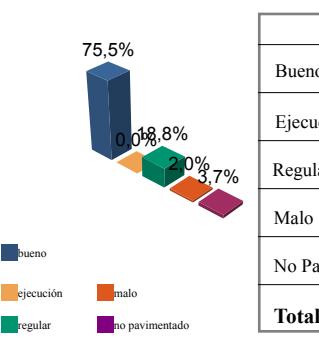
	ES	CA	PR	MU	OT	%mun	% prov
Buena	0,0	0,0	12,3	0,0	0,0	54,4	59,5
Ejecución	0,0	0,0	0,0	0,0	0,0	0,0	0,0
Regular	0,0	7,9	0,0	0,0	0,0	35,0	21,8
Mala	0,0	0,0	2,4	0,0	0,0	10,6	18,7
Total	0,0	7,9	14,7	0,0	0,0	100%	100%

Titularidad:
ES: Estado
CA: Comunidad Autónoma
PR: Provincial/Insular
MU: Municipal
OT: Otras

(Unidades en Metros)

Infraestructura Viaria

CA: Calles y Plazas TR: Travesías OT: Otros viarios



	CA	TR	OT	% mun	% prov
Buena	33.843	1.671	0	75,5	66,4
Ejecución	0	0	0	0,0	0,1
Regular	5.260	3.588	0	18,8	13,4
Mala	939	0	0	2,0	3,0
No Pavimentado	1.722	0	0	3,7	17,1
Total	41.764	5.260	0	100%	100%

Número de Viviendas Deficitarias: **2** (Unidades en m2)

Alumbrado

Nº de Puntos:	183
Potencia Instalada (kw):	62,0
Nº de Viviendas Deficitarias:	0
Longitud Deficitaria (m):	0

Calidad del Servicio (Número de Núcleos):

Buena	Regular	Mala	Carece	Ejec.
2	0	0	0	0

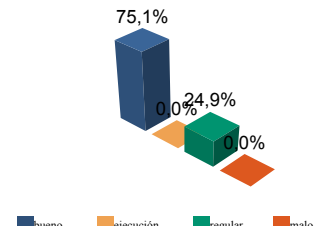
Abastecimiento de Agua

Calidad del servicio (número de núcleos):

	bueno	regular	malo	carece
	1	1	0	0

	Número	estado (%)	Buena	Ejecución	Regular	Mala
Captaciones	3	estado (%)	100,0	0,0	0,0	0,0
Conducciones	4.213 m	estado (%)	100,0	0,0	0,0	0,0
Depósitos	180 m3	estado (%)	0,0	0,0	100,0	0,0
Potabilizadoras	2	estado (%)	50,0	0,0	0,0	50,0

Red de Distribución



	longitud	% mun	% prov
Buena	5.459	75,1	75,8
Ejecución	0	0,0	0,0
Regular	1.806	24,9	11,8
Mala	0	0,0	12,4
Total:	7.265	Metros	

Viviendas Conectadas: **248**
Viviendas no Conectadas: **0**

Déficits

Nº de Viviendas Deficitarias: **0**
Longitud del Déficit (m): **0**
Población Residente: **0**
Población Estacional: **0**

Autónomas

Nº de Viviendas Autónomas: **0**
Nº de Viv. Autónomas Deficitarias: **0**

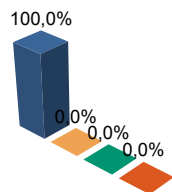
Saneamiento y Depuración

Calidad del Servicio (Número de Núcleos):

Bueno	Regular	Malo	Carece
2	0	0	0

Emisarios	Longitud	433 m	estado (%)	100,0	0,0	0,0	0,0
Colectores	Longitud	1.102 m	estado (%)	100,0	0,0	0,0	0,0
Depuradoras	Número	1	Capacidad (m3/año)	18.586			

Ramales



	Longitud	% mun	% prov
Bueno	3.222	100,0	88,0
Ejecución	0	0,0	0,0
Regular	0	0,0	6,7
Malo	0	0,0	5,3

total: 3.222 metros

Déficits

Nº de Viviendas Deficitarias:	6
Longitud del Déficit (m):	200
Población Residente:	20
Población Estacional:	30

Autónomas

Nº de Viviendas Autónomas:	6
Nº de Viv. Autónomas Deficitarias:	0

Depuración

	SP	FM	IF	FE	EI	AB	VI	IN	OT	CE
Problemas en Depuradora	0	0	0	0	0	0	0	0	0	0
Tratamiento Lodos	VE									
Destino Final Lodos (%)	Agricultura con Compostaje: 100,0					Agricultura sin Compostaje: 0,0				
	Incinerar: 0,0			Vertederos: 0,0			Otros: 0,0			

PROBLEMAS EN DEPUR:

- SP: Sin problemas
- FM: Falta de mantenimiento
- IF: Infradimensionamiento
- FE: Falta de elementos básicos
- EI: Explotación incorrecta
- AB: Abandonada o sin uso
- VI: Vertidos industriales
- IN: Sistema inadecuado
- OT: Otros

TRATAMIENTO DE LODOS:

- CO: Consorcio
- EM: Empresa municipal
- EP: Empresa pública no municipal
- MA: Mancomunidad
- MU: Municipal
- NO: No hay tratamiento
- OT: Otros
- PV: Privada
- VE: Vecinal

Recogida de Basuras

	Tm/Año	Nº Contenedores
No Seleccionada	67,50	9
Papel	3,30	2
Vidrio	4,10	2
Plástico	3,60	2
Pilas	0,10	1
Otros	0,00	0

Instalaciones de Eliminación y Tratamiento de Residuos

	vertederos			Almacena- miento		plantas tratamiento					
	VIN	VCS	VCC	PLV	PCE	ISA	ICA	PTC	PTI	EST	OTR
En Núcleo	2	0	0	0	0	0	0	0	0	0	0

- VIN: Vertedero incontrolado
- VCS: Vertedero controlado sin aprovechamiento
- VCC: Vertedero controlado con explotación de biogas
- PLV: Punto limpio, verde ó ecoparque
- PCE: Planta de clasificación de envases
- ISA: Incineradoras sin aprovechamiento
- ICA: Incineradoras con aprovechamiento
- PTC: Planta de compostaje
- PTI: Planta de tratamiento integrado
- EST: Estación de transferencia
- OTR: Otros tipos

- IDEP: Instalaciones deportivas
- CCES: Centros culturales
- PJNA: Parques y jardines
- LMFE: Lonjas, mercados y ferias
- MATA: Mataderos
- CEME: Cementerios
- TANA: Tanatorios
- CSAN: Centros sanitarios
- CASI: Centros asistenciales
- CENS: Centros de enseñanza
- EXTI: Extinción de incendios
- AYUN: Edificios administrativos
- EPSU: Edificios públicos sin uso

Equipamientos

Superficie Total Dedicada: 13.601 m2

Nº Instalaciones	Tipo	M2 sup. Cubierta	Estado			
			B	E	R	M
4	IDEP	700	3	0	0	1
6	CCES	2.125	6	0	0	0
2	PJNA	4.800	1	0	1	0
0	LMFE	0	0	0	0	0
0	MATA	0	0	0	0	0
2	CEME	2.719	2	0	0	0
0	TANA	0	0	0	0	0
1	CSAN	80	1	0	0	0
1	CASI	669	1	0	0	0
0	CENS	0	0	0	0	0
0	EXTI	0	0	0	0	0
6	AYUN	2.165	4	0	0	2
2	EPSU	343	1	0	0	1

Total Instalaciones Municipio: 24