
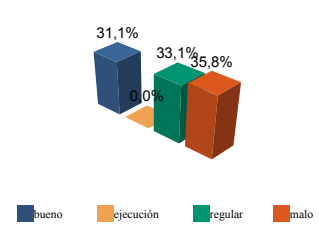


**ENCUESTA DE INFRAESTRUCTURA Y EQUIPAMIENTOS LOCALES**

<b>Diputación Provincial de SORIA</b>	Municipio: <b>NAFRIA DE UCERO</b>	Código INE: <b>127</b>	Plazas Hoteleras: <b>0</b>	Superficie término municipal (Hectareas): <b>3703</b>	
	Número de Núcleos: <b>3</b>				
	Núcleos Abandonados: <b>0</b>				

Población		Nº de Viviendas	Plan Urbanístico
Residente	Estacional		
31	280	104	N.P (AD)

**Red de Carreteras**



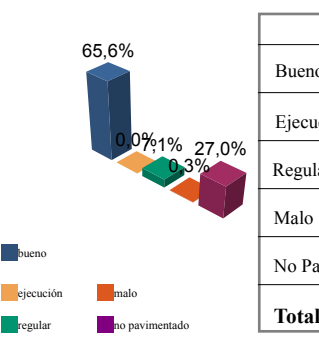
	ES	CA	PR	MU	OT	%mun	% prov
Bueno	0,0	0,0	4,7	0,0	0,0	31,1	59,5
Ejecución	0,0	0,0	0,0	0,0	0,0	0,0	0,0
Regular	0,0	0,0	5,0	0,0	0,0	33,1	21,8
Malo	0,0	0,0	5,4	0,0	0,0	35,8	18,7
<b>Total</b>	<b>0,0</b>	<b>0,0</b>	<b>15,1</b>	<b>0,0</b>	<b>0,0</b>	<b>100%</b>	<b>100%</b>

Titularidad:  
 ES: Estado  
 CA: Comunidad Autónoma  
 PR: Provincial/Insular  
 MU: Municipal  
 OT: Otras

(Unidades en Metros)

**Infraestructura Viaria**

CA: Calles y Plazas TR: Travesías OT: Otros viarios



	CA	TR	OT	% mun	% prov
Bueno	16.654	2.187	131	65,6	66,4
Ejecución	0	0	0	0,0	0,1
Regular	461	1.580	0	7,1	13,4
Malo	89	0	0	0,3	3,0
No Pavimentado	6.893	0	902	27,0	17,1
<b>Total</b>	<b>24.098</b>	<b>3.767</b>	<b>1.033</b>	<b>100%</b>	<b>100%</b>

Número de Viviendas Deficitarias: **0** (Unidades en m2)

**Alumbrado**

Nº de Puntos:	62
Potencia Instalada (kw):	8,0
Nº de Viviendas Deficitarias:	5
Longitud Deficitaria (m):	230

Calidad del Servicio (Número de Núcleos):

Bueno	Regular	Malo	Carece	Ejec.
3	0	0	0	0

**Abastecimiento de Agua**

Calidad del servicio (número de núcleos):

bueno	regular	malo	carece
2	0	1	0

	Número	estado (%)	Bueno	Ejecución	Regular	Malo
<b>Captaciones</b>	5	estado (%)	100,0	0,0	0,0	0,0
<b>Conducciones</b>	Longitud 7.525 m	estado (%)	100,0	0,0	0,0	0,0
<b>Depósitos</b>	Capacidad 170 m3	estado (%)	100,0	0,0	0,0	0,0
<b>Potabilizadoras</b>	Número 3	estado (%)	100,0	0,0	0,0	0,0

**Red de Distribución**



	longitud	% mun	% prov
Bueno	2.084	100,0	75,8
Ejecución	0	0,0	0,0
Regular	0	0,0	11,8
Malo	0	0,0	12,4
<b>Total:</b>	<b>2.084 Metros</b>		

Viviendas Conectadas: **104**  
 Viviendas no Conectadas: **0**

**Déficits**

Nº de Viviendas Deficitarias: **0**  
 Longitud del Déficit (m): **0**  
 Población Residente: **0**  
 Población Estacional: **0**

**Autónomas**

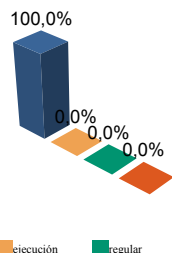
Nº de Viviendas Autónomas: **0**  
 Nº de Viv. Autónomas Deficitarias: **0**

**Saneamiento y Depuración**

Calidad del Servicio (Número de Núcleos):

Bueno	Regular	Malo	Carece	Emisarios	Longitud	151 m	estado (%)	100,0	0,0	0,0	0,0
3	0	0	0	Colectores	Longitud	964 m	estado (%)	100,0	0,0	0,0	0,0
				Depuradoras	Número	3	Capacidad (m3/año)		30		

**Ramales**



	Longitud	% mun	% prov
Bueno	1.614	100,0	88,0
Ejecución	0	0,0	0,0
Regular	0	0,0	6,7
Malo	0	0,0	5,3

total: **1.614 metros**

**Déficits**

Nº de Viviendas Deficitarias:	0
Longitud del Déficit (m):	0
Población Residente:	0
Población Estacional:	0

**Autónomas**

Nº de Viviendas Autónomas:	0
Nº de Viv. Autónomas Deficitarias:	0

**Depuración**

	SP	FM	IF	FE	EI	AB	VI	IN	OT	CE
Problemas en Depuradora	0	0	0	0	0	0	0	0	0	0
Tratamiento Lodos	NO,NO,NO									
Destino Final Lodos (%)	Agricultura con Compostaje: <b>0,0</b>					Agricultura sin Compostaje: <b>0,0</b>				
	Incinerar: <b>0,0</b>		Vertederos: <b>0,0</b>			Otros: <b>0,0</b>				

**PROBLEMAS EN DEPUR:**

- SP: Sin problemas
- FM: Falta de mantenimiento
- IF: Infradimensionamiento
- FE: Falta de elementos básicos
- EI: Explotación incorrecta
- AB: Abandonada o sin uso
- VI: Vertidos industriales
- IN: Sistema inadecuado
- OT: Otros

**TRATAMIENTO DE LODOS:**

- CO: Consorcio
- EM: Empresa municipal
- EP: Empresa pública no municipal
- MA: Mancomunidad
- MU: Municipal
- NO: No hay tratamiento
- OT: Otros
- PV: Privada
- VE: Vecinal

**Recogida de Basuras**

	Tm/Año	Nº Contenedores
No Seleccionada	22,60	4
Papel	-	0
Vidrio	0,50	1
Plástico	0,00	0
Pilas	0,00	0
Otros	0,00	0

**Equipamientos**

Superficie Total Dedicada: **1.445 m2**

Nº Instalaciones	Tipo	M2 sup. Cubierta	Estado			
			B	E	R	M
1	IDEP	0	1	0	0	0
3	CCES	193	2	0	0	1
0	PJNA	0	0	0	0	0
0	LMFE	0	0	0	0	0
0	MATA	0	0	0	0	0
3	CEME	428	3	0	0	0
0	TANA	0	0	0	0	0
2	CSAN	90	2	0	0	0
0	CASI	0	0	0	0	0
0	CENS	0	0	0	0	0
0	EXTI	0	0	0	0	0
2	AYUN	290	2	0	0	0
6	EPSU	444	2	0	1	3

**Total Instalaciones Municipio: 17**

**Instalaciones de Eliminación y Tratamiento de Residuos**

	vertederos			Almacenamiento		plantas tratamiento				EST	OTR
	VIN	VCS	VCC	PLV	PCE	ISA	ICA	PTC	PTI		
En Núcleo	0	2	0	0	0	0	0	0	0	0	0

- VIN: Vertedero incontrolado
- VCS: Vertedero controlado sin aprovechamiento
- VCC: Vertedero controlado con explotación de biogas
- PLV: Punto limpio, verde ó ecoparque
- PCE: Planta de clasificación de envases
- ISA: Incineradoras sin aprovechamiento
- ICA: Incineradoras con aprovechamiento
- PTC: Planta de compostaje
- PTI: Planta de tratamiento integrado
- EST: Estación de transferencia
- OTR: Otros tipos

- IDEP: Instalaciones deportivas
- CCES: Centros culturales
- PJNA: Parques y jardines
- LMFE: Lonjas, mercados y ferias
- MATA: Mataderos
- CEME: Cementerios
- TANA: Tanatorios
- CSAN: Centros sanitarios
- CASI: Centros asistenciales
- CENS: Centros de enseñanza
- EXTI: Extinción de incendios
- AYUN: Edificios administrativos
- EPSU: Edificios públicos sin uso