
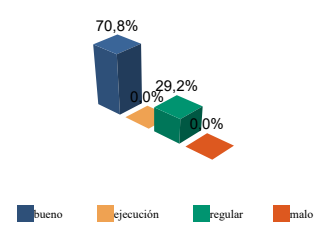
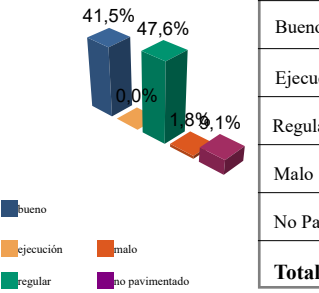


**ENCUESTA DE INFRAESTRUCTURA Y EQUIPAMIENTOS LOCALES**

<b>Diputación Provincial de SORIA</b>	Municipio: <b>NOLAY</b>	Código INE: <b>131</b>	Plazas Hoteleras: <b>0</b>  Superficie término municipal (Hectareas): <b>2188.56</b>	
	Número de Núcleos: <b>1</b>			
	Núcleos Abandonados: <b>0</b>			

Población		Nº de Viviendas	Plan Urbanístico
Residente	Estacional		
57	150	54	N.P (AD)

<b>Red de Carreteras</b>  		ES	CA	PR	MU	OT	%mun	% prov	Titularidad: ES: Estado CA: Comunidad Autónoma PR: Provincial/Insular MU: Municipal OT: Otras  (Unidades en Kilómetros)
	Buena	0,0	0,0	7,5	0,0	0,0	70,8	59,4	
	Ejecución	0,0	0,0	0,0	0,0	0,0	0,0	0,0	
	Regular	0,0	0,0	3,1	0,0	0,0	29,2	21,8	
	Malo	0,0	0,0	0,0	0,0	0,0	0,0	18,8	
	<b>Total</b>	<b>0,0</b>	<b>0,0</b>	<b>10,6</b>	<b>0,0</b>	<b>0,0</b>	<b>100%</b>	<b>100%</b>	

<b>Infraestructura Viaria</b>  	CA: Calles y Plazas TR: Travesías OT: Otros viarios					
		CA	TR	OT	% mun	% prov
	Buena	7.404	0	177	41,5	66,0
	Ejecución	0	0	0	0,0	0,1
	Regular	2.505	5.815	364	47,6	13,6
	Malo	321	0	0	1,8	2,9
No Pavimentado	1.125	0	529	9,1	17,4	
<b>Total</b>	<b>11.355</b>	<b>5.815</b>	<b>1.069</b>	<b>100%</b>	<b>100%</b>	

Número de Viviendas Deficitarias: **0** (Unidades en m2)

<b>Alumbrado</b>				
Nº de Puntos:	47			
Potencia Instalada (kw):	10,0			
Nº de Viviendas Deficitarias:	0			
Longitud Deficitaria (m):	0			
Calidad del Servicio (Número de Núcleos):				
Buena	Regular	Malo	Carece	Ejec.
1	0	0	0	0

<b>Abastecimiento de Agua</b>				Buena	Ejecución	Regular	Malo
Calidad del servicio (número de núcleos):							
buena	regular	malo	carece				
1	0	0	0				
<b>Captaciones</b>	Número	1	estado (%)	0,0	0,0	0,0	100,0
<b>Conducciones</b>	Longitud	1.572 m	estado (%)	31,3	0,0	0,0	68,7
<b>Depósitos</b>	Capacidad	200 m3	estado (%)	100,0	0,0	0,0	0,0
<b>Potabilizadoras</b>	Número	1	estado (%)	100,0	0,0	0,0	0,0

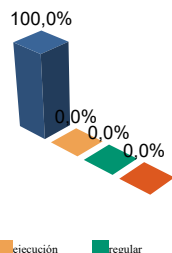
<b>Red de Distribución</b>  		longitud	% mun	% prov	Viviendas Conectadas: <b>47</b> Viviendas no Conectadas: <b>7</b>  <b>Déficits</b> Nº de Viviendas Deficitarias: <b>0</b> Longitud del Déficit (m): <b>0</b> Población Residente: <b>0</b> Población Estacional: <b>0</b>  <b>Autónomas</b> Nº de Viviendas Autónomas: <b>0</b> Nº de Viv. Autónomas Deficitarias: <b>0</b>
	Buena	1.686	100,0	75,7	
	Ejecución	0	0,0	0,0	
	Regular	0	0,0	11,9	
	Malo	0	0,0	12,4	
<b>Total:</b>	<b>1.686</b>	<b>Metros</b>			

**Saneamiento y Depuración**

Calidad del Servicio (Número de Núcleos):

Bueno	Regular	Malo	Carece	Emisarios	Longitud	444 m	estado (%)	100,0	0,0	0,0	0,0
1	0	0	0	Colectores	Longitud	522 m	estado (%)	100,0	0,0	0,0	0,0
				Depuradoras	Número	0	Capacidad (m3/año)	0			

**Ramales**



	Longitud	% mun	% prov
Bueno	1.272	100,0	88,0
Ejecución	0	0,0	0,0
Regular	0	0,0	6,7
Malo	0	0,0	5,3

total: **1.272 metros**

**Déficits**

Nº de Viviendas Deficitarias:	0
Longitud del Déficit (m):	0
Población Residente:	0
Población Estacional:	0

**Autónomas**

Nº de Viviendas Autónomas:	0
Nº de Viv. Autónomas Deficitarias:	0

**Depuración**

	SP	FM	IF	FE	EI	AB	VI	IN	OT	CE
Problemas en Depuradora	0	0	0	0	0	0	0	0	0	0
Tratamiento Lodos										
Destino Final Lodos (%)	Agricultura con Compostaje: <b>0,0</b>					Agricultura sin Compostaje: <b>0,0</b>				
	Incinerar: <b>0,0</b>		Vertederos: <b>0,0</b>			Otros: <b>0,0</b>				

**PROBLEMAS EN DEPUR:**

- SP: Sin problemas
- FM: Falta de mantenimiento
- IF: Infradimensionamiento
- FE: Falta de elementos básicos
- EI: Explotación incorrecta
- AB: Abandonada o sin uso
- VI: Vertidos industriales
- IN: Sistema inadecuado
- OT: Otros

**TRATAMIENTO DE LODOS:**

- CO: Consorcio
- EM: Empresa municipal
- EP: Empresa pública no municipal
- MA: Mancomunidad
- MU: Municipal
- NO: No hay tratamiento
- OT: Otros
- PV: Privada
- VE: Vecinal

**Recogida de Basuras**

	Tm/Año	Nº Contenedores
No Seleccionada	25,20	2
Papel	-	0
Vidrio	1,20	1
Plástico	0,00	0
Pilas	0,00	0
Otros	0,00	0

**Equipamientos**

Superficie Total Dedicada: **3.403 m2**

Nº Instalaciones	Tipo	M2 sup. Cubierta	Estado			
			B	E	R	M
1	IDEP	0	0	0	0	1
1	CCES	80	1	0	0	0
2	PJNA	1.000	2	0	0	0
0	LMFE	0	0	0	0	0
0	MATA	0	0	0	0	0
1	CEME	1.250	1	0	0	0
0	TANA	0	0	0	0	0
1	CSAN	50	1	0	0	0
0	CASI	0	0	0	0	0
0	CENS	0	0	0	0	0
0	EXTI	0	0	0	0	0
5	AYUN	768	4	0	0	1
2	EPSU	255	2	0	0	0

**Total Instalaciones Municipio: 13**

**Instalaciones de Eliminación y Tratamiento de Residuos**

	vertederos			Almacenamiento		plantas tratamiento				EST	OTR
	VIN	VCS	VCC	PLV	PCE	ISA	ICA	PTC	PTI		
En Núcleo	0	0	0	0	0	0	0	0	0	0	1

- VIN: Vertedero incontrolado
- VCS: Vertedero controlado sin aprovechamiento
- VCC: Vertedero controlado con explotación de biogas
- PLV: Punto limpio, verde ó ecoparque
- PCE: Planta de clasificación de envases
- ISA: Incineradoras sin aprovechamiento
- ICA: Incineradoras con aprovechamiento
- PTC: Planta de compostaje
- PTI: Planta de tratamiento integrado
- EST: Estación de transferencia
- OTR: Otros tipos

- IDEP: Instalaciones deportivas
- CCES: Centros culturales
- PJNA: Parques y jardines
- LMFE: Lonjas, mercados y ferias
- MATA: Mataderos
- CEME: Cementerios
- TANA: Tanatorios
- CSAN: Centros sanitarios
- CASI: Centros asistenciales
- CENS: Centros de enseñanza
- EXTI: Extinción de incendios
- AYUN: Edificios administrativos
- EPSU: Edificios públicos sin uso