
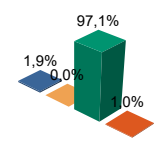
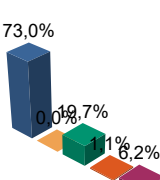


ENCUESTA DE INFRAESTRUCTURA Y EQUIPAMIENTOS LOCALES

Diputación Provincial de SORIA	Municipio: LOS RABANOS	Código INE: 149	Plazas Hoteleras: 0	Superficie término municipal (Hectareas): 10132	
	Número de Núcleos: 4	Núcleos Abandonados: 0			

Población		Nº de Viviendas	Plan Urbanístico
Residente	Estacional		
479	840	399	N.M (AD)

<p>Red de Carreteras</p> 		ES	CA	PR	MU	OT	%mun	% prov	Titularidad: ES: Estado CA: Comunidad Autónoma PR: Provincial/Insular MU: Municipal OT: Otras (Unidades en Kilómetros)
	Buena	6,1	10,1	0,0	2,3	0,0	1,9	59,4	
	Ejecución	0,0	0,0	0,0	0,0	0,0	0,0	0,0	
	Regular	950,1	0,0	9,5	0,9	0,0	97,1	21,8	
	Malo	0,0	0,0	9,8	0,0	0,0	1,0	18,8	
	Total	956,2	10,1	19,3	3,2	0,0	100%	100%	

<p>Infraestructura Viaria</p> 	CA: Calles y Plazas TR: Travesías OT: Otros viarios					
		CA	TR	OT	% mun	% prov
	Buena	48.335	13.792	345	73,0	66,0
	Ejecución	0	0	0	0,0	0,1
	Regular	12.443	4.318	59	19,7	13,6
	Malo	964	0	0	1,1	2,9
Total	66.697	18.110	716	100%	100%	
Número de Viviendas Deficitarias:		3		(Unidades en m2)		

Alumbrado

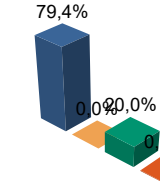
Nº de Puntos:	428
Potencia Instalada (kw):	51,0
Nº de Viviendas Deficitarias:	1
Longitud Deficitaria (m):	6

Calidad del Servicio (Número de Núcleos):

Buena	Regular	Malo	Carece	Ejec.
4	0	0	0	0

<p>Abastecimiento de Agua</p> Calidad del servicio (número de núcleos):				Buena Ejecución Regular Malo			
				buena	regular	malo	carece
4	0	0	0				

	Número	estado (%)	Buena	Ejecución	Regular	Malo	
Captaciones	9	estado (%)	77,8	0,0	11,1	11,1	
Conducciones	Longitud	6.956 m	estado (%)	73,2	0,0	26,8	0,0
Depósitos	Capacidad	2.550 m3	estado (%)	96,1	0,0	3,9	0,0
Potabilizadoras	Número	5	estado (%)	100,0	0,0	0,0	0,0

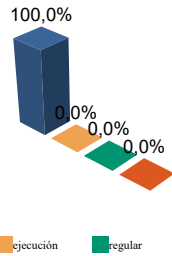
<p>Red de Distribución</p> 	longitud % mun % prov			Viviendas Conectadas: 398 Viviendas no Conectadas: 0 Déficits Nº de Viviendas Deficitarias: 0 Longitud del Déficit (m): 0 Población Residente: 0 Población Estacional: 0 Autónomas Nº de Viviendas Autónomas: 1 Nº de Viv. Autónomas Deficitarias: 1	
	Buena	7.974	79,4		75,7
	Ejecución	0	0,0		0,0
	Regular	2.012	20,0		11,9
	Malo	58	0,6		12,4
Total:	10.044 Metros				

Saneamiento y Depuración

Calidad del Servicio (Número de Núcleos):

Bueno	Regular	Malo	Carece	Emisarios	Longitud	2.277 m	estado (%)	100,0	0,0	0,0	0,0
4	0	0	0	Colectores	Longitud	3.011 m	estado (%)	100,0	0,0	0,0	0,0
				Depuradoras	Número	4	Capacidad (m3/año)		150		

Ramales



	Longitud	% mun	% prov
Bueno	7.991	100,0	88,0
Ejecución	0	0,0	0,0
Regular	0	0,0	6,7
Malo	0	0,0	5,3

total: **7.991 metros**

Déficits

Nº de Viviendas Deficitarias:	0
Longitud del Déficit (m):	0
Población Residente:	0
Población Estacional:	0

Autónomas

Nº de Viviendas Autónomas:	0
Nº de Viv. Autónomas Deficitarias:	0

Depuración

	SP	FM	IF	FE	EI	AB	VI	IN	OT	CE
Problemas en Depuradora	0	0	0	0	0	0	0	0	0	0
Tratamiento Lodos	NO,NO,MU,NO									
Destino Final Lodos (%)	Agricultura con Compostaje: 0,0					Agricultura sin Compostaje: 0,0				
	Incinerar: 0,0		Vertederos: 0,0			Otros: 100,0				

PROBLEMAS EN DEPUR:

SP: Sin problemas
FM: Falta de mantenimiento
IF: Infradimensionamiento
FE: Falta de elementos básicos

EI: Explotación incorrecta
AB: Abandonada o sin uso
VI: Vertidos industriales
IN: Sistema inadecuado
OT: Otros

TRATAMIENTO DE LODOS:

CO: Consorcio
EM: Empresa municipal
EP: Empresa pública no municipal
MA: Mancomunidad

MU: Municipal
NO: No hay tratamiento
OT: Otros
PV: Privada
VE: Vecinal

Recogida de Basuras

	Tm/Año	Nº Contenedores
No Seleccionada	178,40	29
Papel	6,10	6
Vidrio	8,40	6
Plástico	5,20	3
Pilas	0,10	3
Otros	0,00	0

Equipamientos

Superficie Total Dedicada: **11.335 m2**

Nº Instalaciones	Tipo	M2 sup. Cubierta	Estado			
			B	E	R	M
6	IDEP	275	3	0	2	1
7	CCES	1.225	6	0	0	1
4	PJNA	1.454	3	0	1	0
0	LMFE	0	0	0	0	0
0	MATA	0	0	0	0	0
4	CEME	3.685	3	0	0	1
0	TANA	0	0	0	0	0
4	CSAN	241	3	0	1	0
0	CASI	0	0	0	0	0
1	CENS	200	1	0	0	0
0	EXTI	0	0	0	0	0
18	AYUN	3.891	13	0	1	4
6	EPSU	364	4	0	0	2

Total Instalaciones Municipio: 50

Instalaciones de Eliminación y Tratamiento de Residuos

	vertederos			Almacenamiento		plantas tratamiento				EST	OTR
	VIN	VCS	VCC	PLV	PCE	ISA	ICA	PTC	PTI		
En Núcleo	2	0	0	0	0	0	0	0	0	0	0

VIN: Vertedero incontrolado
VCS: Vertedero controlado sin aprovechamiento
VCC: Vertedero controlado con explotación de biogas
PLV: Punto limpio, verde ó ecoparque
PCE: Planta de clasificación de envases
ISA: Incineradoras sin aprovechamiento
ICA: Incineradoras con aprovechamiento
PTC: Planta de compostaje
PTI: Planta de tratamiento integrado
EST: Estación de transferencia
OTR: Otros tipos

IDEP: Instalaciones deportivas
CCES: Centros culturales
PJNA: Parques y jardines
LMFE: Lonjas, mercados y ferias
MATA: Mataderos
CEME: Cementerios
TANA: Tanatorios
CSAN: Centros sanitarios
CASI: Centros asistenciales
CENS: Centros de enseñanza
EXTI: Extinción de incendios
AYUN: Edificios administrativos
EPSU: Edificios públicos sin uso