
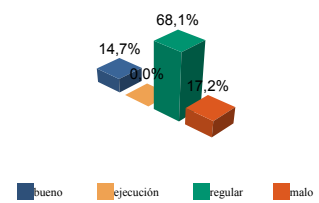


ENCUESTA DE INFRAESTRUCTURA Y EQUIPAMIENTOS LOCALES

Diputación Provincial de SORIA	Municipio: RECUERDA	Código INE: 152	Plazas Hoteleras: 0	Superficie término municipal (Hectareas): 6704.37	
	Número de Núcleos: 5	Núcleos Abandonados: 0			

Población		Nº de Viviendas	Plan Urbanístico
Residente	Estacional		
87	422	162	N.P (AD)

Red de Carreteras



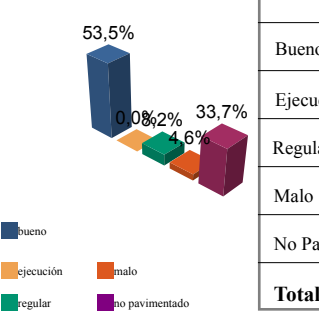
	ES	CA	PR	MU	OT	%mun	% prov
Buena	0,0	0,0	3,5	0,0	0,0	14,7	59,5
Ejecución	0,0	0,0	0,0	0,0	0,0	0,0	0,0
Regular	0,0	12,2	4,0	0,0	0,0	68,1	21,8
Mala	0,0	0,0	4,1	0,0	0,0	17,2	18,7
Total	0,0	12,2	11,6	0,0	0,0	100%	100%

Titularidad:
 ES: Estado
 CA: Comunidad Autónoma
 PR: Provincial/Insular
 MU: Municipal
 OT: Otras

(Unidades en Metros)

Infraestructura Viaria

CA: Calles y Plazas TR: Travesías OT: Otros viarios



	CA	TR	OT	% mun	% prov
Buena	12.831	5.679	109	53,5	66,4
Ejecución	0	0	0	0,0	0,1
Regular	1.931	834	88	8,2	13,4
Mala	1.601	0	0	4,6	3,0
No Pavimentado	11.147	0	598	33,7	17,1
Total	27.509	6.513	794	100%	100%

Número de Viviendas Deficitarias: 19 (Unidades en m2)

Alumbrado

Nº de Puntos:	92
Potencia Instalada (kw):	27,0
Nº de Viviendas Deficitarias:	5
Longitud Deficitaria (m):	250

Calidad del Servicio (Número de Núcleos):

Buena	Regular	Mala	Carece	Ejec.
5	0	0	0	0

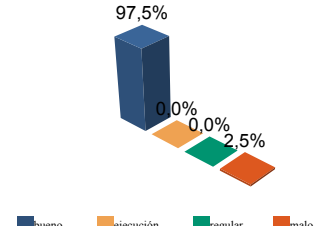
Abastecimiento de Agua

Calidad del servicio (número de núcleos):

	Buena	Ejecución	Regular	Mala
bueno	4	0	0	1

	Número	estado (%)	Buena	Ejecución	Regular	Mala
Captaciones	6	estado (%)	83,3	0,0	0,0	16,7
Conducciones	Longitud 6.400 m	estado (%)	100,0	0,0	0,0	0,0
Depósitos	Capacidad 215 m3	estado (%)	100,0	0,0	0,0	0,0
Potabilizadoras	Número 4	estado (%)	100,0	0,0	0,0	0,0

Red de Distribución



	longitud	% mun	% prov
Buena	2.957	97,5	75,8
Ejecución	0	0,0	0,0
Regular	0	0,0	11,8
Mala	75	2,5	12,4
Total:	3.033 Metros		

Viviendas Conectadas: 158
 Viviendas no Conectadas: 0

Déficits

Nº de Viviendas Deficitarias: 0
 Longitud del Déficit (m): 0
 Población Residente: 0
 Población Estacional: 0

Autónomas

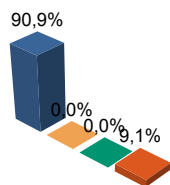
Nº de Viviendas Autónomas: 4
 Nº de Viv. Autónomas Deficitarias: 4

Saneamiento y Depuración

Calidad del Servicio (Número de Núcleos):

Bueno	Regular	Malo	Carece	Emisarios	Longitud	838 m	estado (%)	100,0	0,0	0,0	0,0
4	0	0	1	Colectores	Longitud	1.040 m	estado (%)	80,0	0,0	0,0	0,0
				Depuradoras	Número	2	Capacidad (m3/año)		8.064		

Ramales



	Longitud	% mun	% prov
Bueno	2.107	90,9	88,0
Ejecución	0	0,0	0,0
Regular	0	0,0	6,7
Malo	211	9,1	5,3

total: **2.317 metros**

Déficits

Nº de Viviendas Deficitarias:	4
Longitud del Déficit (m):	25
Población Residente:	2
Población Estacional:	12

Autónomas

Nº de Viviendas Autónomas:	4
Nº de Viv. Autónomas Deficitarias:	0

Depuración

	SP	FM	IF	FE	EI	AB	VI	IN	OT	CE
Problemas en Depuradora	0	0	0	0	0	0	0	0	0	0
Tratamiento Lodos	NO,NO									
Destino Final Lodos (%)	Agricultura con Compostaje: 0,0					Agricultura sin Compostaje: 0,0				
	Incinerar: 0,0		Vertederos: 0,0			Otros: 0,0				

PROBLEMAS EN DEPUR:

SP: Sin problemas
FM: Falta de mantenimiento
IF: Infradimensionamiento
FE: Falta de elementos básicos

TRATAMIENTO DE LODOS:

CO: Consorcio
EM: Empresa municipal
EP: Empresa pública no municipal
MA: Mancomunidad

EI: Explotación incorrecta
AB: Abandonada o sin uso
VI: Vertidos industriales
IN: Sistema inadecuado
OT: Otros
MU: Municipal
NO: No hay tratamiento
OT: Otros
PV: Privada
VE: Vecinal

Recogida de Basuras

	Tm/Año	Nº Contenedores
No Seleccionada	35,60	5
Papel	-	0
Vidrio	1,40	1
Plástico	0,00	0
Pilas	0,00	0
Otros	0,00	0

Instalaciones de Eliminación y Tratamiento de Residuos

	vertederos			Almacenamiento		plantas tratamiento				EST	OTR
	VIN	VCS	VCC	PLV	PCE	ISA	ICA	PTC	PTI		
En Núcleo	0	0	0	0	0	0	0	0	0	0	0

VIN: Vertedero incontrolado
VCS: Vertedero controlado sin aprovechamiento
VCC: Vertedero controlado con explotación de biogas
PLV: Punto limpio, verde ó ecoparque
PCE: Planta de clasificación de envases
ISA: Incineradoras sin aprovechamiento
ICA: Incineradoras con aprovechamiento
PTC: Planta de compostaje
PTI: Planta de tratamiento integrado
EST: Estación de transferencia
OTR: Otros tipos

IDEP: Instalaciones deportivas
CCES: Centros culturales
PJNA: Parques y jardines
LMFE: Lonjas, mercados y ferias
MATA: Mataderos
CEME: Cementerios
TANA: Tanatorios
CSAN: Centros sanitarios
CASI: Centros asistenciales
CENS: Centros de enseñanza
EXTI: Extinción de incendios
AYUN: Edificios administrativos
EPSU: Edificios públicos sin uso

Equipamientos

Superficie Total Dedicada: **5.732 m2**

Nº Instalaciones	Tipo	M2 sup. Cubierta	Estado			
			B	E	R	M
2	IDEP	0	1	0	0	1
3	CCES	461	3	0	0	0
0	PJNA	0	0	0	0	0
0	LMFE	0	0	0	0	0
0	MATA	0	0	0	0	0
5	CEME	2.583	2	0	0	3
0	TANA	0	0	0	0	0
3	CSAN	286	3	0	0	0
0	CASI	0	0	0	0	0
0	CENS	0	0	0	0	0
0	EXTI	0	0	0	0	0
10	AYUN	2.035	5	0	4	1
2	EPSU	367	1	0	1	0

Total Instalaciones Municipio: 25