
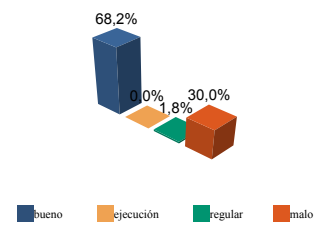


**ENCUESTA DE INFRAESTRUCTURA Y EQUIPAMIENTOS LOCALES**

<b>Diputación Provincial de SORIA</b>	Municipio: <b>RENIEBLAS</b>	Código INE: <b>154</b>	Plazas Hoteleras: <b>0</b>	Superficie término municipal (Hectareas): <b>3638</b>	
	Número de Núcleos: <b>3</b>	Núcleos Abandonados: <b>0</b>			

Población		Nº de Viviendas	Plan Urbanístico
Residente	Estacional		
106	230	117	N.P (AD)

**Red de Carreteras**



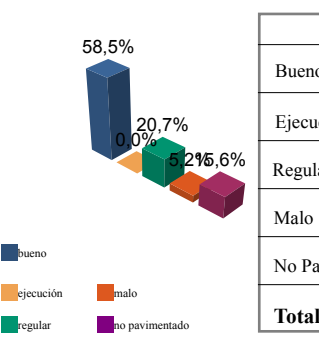
	ES	CA	PR	MU	OT	%mun	% prov
Buena	0,0	0,0	7,5	0,0	0,0	68,2	59,5
Ejecución	0,0	0,0	0,0	0,0	0,0	0,0	0,0
Regular	0,0	0,0	0,2	0,0	0,0	1,8	21,8
Mala	3,3	0,0	0,0	0,0	0,0	30,0	18,7
<b>Total</b>	<b>3,3</b>	<b>0,0</b>	<b>7,7</b>	<b>0,0</b>	<b>0,0</b>	<b>100%</b>	<b>100%</b>

Titularidad:  
ES: Estado  
CA: Comunidad Autónoma  
PR: Provincial/Insular  
MU: Municipal  
OT: Otras

(Unidades en Metros)

**Infraestructura Viaria**

CA: Calles y Plazas TR: Travesías OT: Otros viarios



	CA	TR	OT	% mun	% prov
Buena	16.197	4.506	37	58,5	66,4
Ejecución	0	0	0	0,0	0,1
Regular	7.350	0	0	20,7	13,4
Mala	1.833	0	0	5,2	3,0
No Pavimentado	4.728	0	807	15,6	17,1
<b>Total</b>	<b>30.108</b>	<b>4.506</b>	<b>844</b>	<b>100%</b>	<b>100%</b>

Número de Viviendas Deficitarias: **8** (Unidades en m2)

**Alumbrado**

Nº de Puntos:	75
Potencia Instalada (kw):	17,0
Nº de Viviendas Deficitarias:	12
Longitud Deficitaria (m):	350

Calidad del Servicio (Número de Núcleos):

Buena	Regular	Mala	Carece	Ejec.
3	0	0	0	0

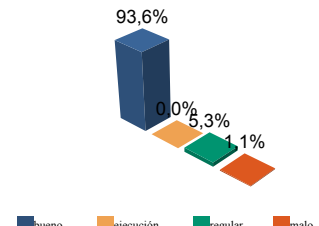
**Abastecimiento de Agua**

Calidad del servicio (número de núcleos):

	bueno	regular	malo	carece
	2	0	1	0

	Número	estado (%)	Buena	Ejecución	Regular	Mala
<b>Captaciones</b>	2	estado (%)	100,0	0,0	0,0	0,0
<b>Conducciones</b>	Longitud 4.251 m	estado (%)	86,6	0,0	13,4	0,0
<b>Depósitos</b>	Capacidad 107 m3	estado (%)	74,8	0,0	25,2	0,0
<b>Potabilizadoras</b>	Número 2	estado (%)	100,0	0,0	0,0	0,0

**Red de Distribución**



	longitud	% mun	% prov
Buena	3.953	93,6	75,8
Ejecución	0	0,0	0,0
Regular	225	5,3	11,8
Mala	45	1,1	12,4
<b>Total:</b>	<b>4.222 Metros</b>		

Viviendas Conectadas: **114**  
Viviendas no Conectadas: **3**

**Déficits**

Nº de Viviendas Deficitarias: **0**  
Longitud del Déficit (m): **0**  
Población Residente: **0**  
Población Estacional: **0**

**Autónomas**

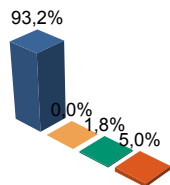
Nº de Viviendas Autónomas: **0**  
Nº de Viv. Autónomas Deficitarias: **0**

**Saneamiento y Depuración**

Calidad del Servicio (Número de Núcleos):

Bueno	Regular	Malo	Carece	<b>Emisarios</b>	Longitud	463 m	estado (%)	100,0	0,0	0,0	0,0
2	1	0	0	<b>Colectores</b>	Longitud	1.108 m	estado (%)	100,0	0,0	0,0	0,0
				<b>Depuradoras</b>	Número	1	Capacidad (m3/año)	2.136			

**Ramales**



	Longitud	% mun	% prov
Bueno	3.670	93,2	88,0
Ejecución	0	0,0	0,0
Regular	71	1,8	6,7
Malo	196	5,0	5,3

**total: 3.937 metros**

**Déficits**

Nº de Viviendas Deficitarias:	0
Longitud del Déficit (m):	0
Población Residente:	0
Población Estacional:	0

**Autónomas**

Nº de Viviendas Autónomas:	0
Nº de Viv. Autónomas Deficitarias:	0

**Depuración**

	SP	FM	IF	FE	EI	AB	VI	IN	OT	CE
Problemas en Depuradora	0	0	0	0	0	0	0	0	0	0
Tratamiento Lodos	NO									
Destino Final Lodos (%)	Agricultura con Compostaje: 0,0					Agricultura sin Compostaje: 0,0				
	Incinerar: 0,0		Vertederos: 0,0			Otros: 0,0				

**PROBLEMAS EN DEPUR:**

- SP: Sin problemas
- FM: Falta de mantenimiento
- IF: Infradimensionamiento
- FE: Falta de elementos básicos
- EI: Explotación incorrecta
- AB: Abandonada o sin uso
- VI: Vertidos industriales
- IN: Sistema inadecuado
- OT: Otros

**TRATAMIENTO DE LODOS:**

- CO: Consorcio
- EM: Empresa municipal
- EP: Empresa pública no municipal
- MA: Mancomunidad
- MU: Municipal
- NO: No hay tratamiento
- OT: Otros
- PV: Privada
- VE: Vecinal

**Recogida de Basuras**

	Tm/Año	Nº Contenedores
No Seleccionada	33,10	9
Papel	1,00	1
Vidrio	1,30	1
Plástico	0,00	0
Pilas	0,00	0
Otros	0,00	0

**Instalaciones de Eliminación y Tratamiento de Residuos**

	vertederos			Almacena- miento		plantas tratamiento				EST	OTR
	VIN	VCS	VCC	PLV	PCE	ISA	ICA	PTC	PTI		
En Núcleo	1	1	0	0	0	0	0	0	0	0	0

- VIN: Vertedero incontrolado
- VCS: Vertedero controlado sin aprovechamiento
- VCC: Vertedero controlado con explotación de biogas
- PLV: Punto limpio, verde ó ecoparque
- PCE: Planta de clasificación de envases
- ISA: Incineradoras sin aprovechamiento
- ICA: Incineradoras con aprovechamiento
- PTC: Planta de compostaje
- PTI: Planta de tratamiento integrado
- EST: Estación de transferencia
- OTR: Otros tipos

- IDEP: Instalaciones deportivas
- CCES: Centros culturales
- PJNA: Parques y jardines
- LMFE: Lonjas, mercados y ferias
- MATA: Mataderos
- CEME: Cementerios
- TANA: Tanatorios
- CSAN: Centros sanitarios
- CASI: Centros asistenciales
- CENS: Centros de enseñanza
- EXTI: Extinción de incendios
- AYUN: Edificios administrativos
- EPSU: Edificios públicos sin uso

**Equipamientos**

Superficie Total Dedicada: 4.294 m2

Nº Instalaciones	Tipo	M2 sup. Cubierta	Estado			
			B	E	R	M
4	IDEP	0	2	0	2	0
5	CCES	584	5	0	0	0
3	PJNA	598	2	0	0	1
0	LMFE	0	0	0	0	0
0	MATA	0	0	0	0	0
4	CEME	1.276	4	0	0	0
0	TANA	0	0	0	0	0
2	CSAN	50	1	0	1	0
0	CASI	0	0	0	0	0
0	CENS	0	0	0	0	0
0	EXTI	0	0	0	0	0
6	AYUN	1.071	4	0	2	0
6	EPSU	715	3	0	1	2

**Total Instalaciones Municipio: 30**