
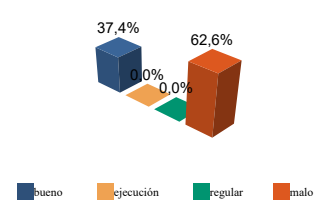
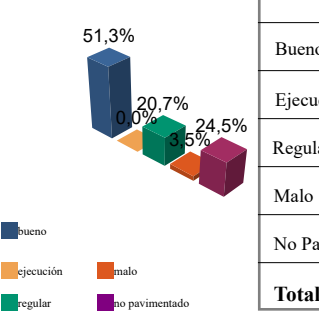


ENCUESTA DE INFRAESTRUCTURA Y EQUIPAMIENTOS LOCALES

Diputación Provincial de SORIA	Municipio: LA RIBA DE ESCALOTE	Código INE: 157	Plazas Hoteleras: 0	Superficie término municipal (Hectareas): 2305.62	
	Número de Núcleos: 1	Núcleos Abandonados: 0			

Población		Nº de Viviendas	Plan Urbanístico
Residente	Estacional		
11	250	65	N.P (AD)

<p>Red de Carreteras</p> 		ES	CA	PR	MU	OT	%mun	% prov	Titularidad: ES: Estado Autónoma CA: Comunidad Provincial/Insular PR: Municipal MU: Otras OT: (Unidades en Kilómetros)
	Buena	0,0	4,6	0,0	0,0	0,0	37,4	59,4	
	Ejecución	0,0	0,0	0,0	0,0	0,0	0,0	0,0	
	Regular	0,0	0,0	0,0	0,0	0,0	0,0	21,8	
	Malo	0,0	7,3	0,4	0,0	0,0	62,6	18,8	
	Total	0,0	11,9	0,4	0,0	0,0	100%	100%	

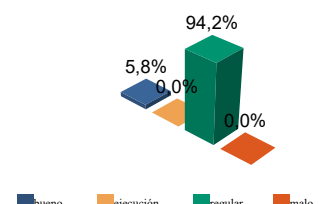
<p>Infraestructura Viaria</p> 	CA: Calles y Plazas TR: Travesías OT: Otros viarios					
		CA	TR	OT	% mun	% prov
	Buena	5.971	0	0	51,3	66,0
	Ejecución	0	0	0	0,0	0,1
	Regular	2.413	0	0	20,7	13,6
	Malo	409	0	0	3,5	2,9
No Pavimentado	2.847	0	0	24,5	17,4	
Total	11.640	0	0	100%	100%	

Número de Viviendas Deficitarias: **3** (Unidades en m2)

Alumbrado				
Nº de Puntos:	24			
Potencia Instalada (kw):	5,0			
Nº de Viviendas Deficitarias:	0			
Longitud Deficitaria (m):	0			
Calidad del Servicio (Número de Núcleos):				
Buena	Regular	Malo	Carece	Ejec.
1	0	0	0	0

Abastecimiento de Agua				Buena	Ejecución	Regular	Malo
Calidad del servicio (número de núcleos):							
bueno	regular	malo	carece				
1	0	0	0				

Captaciones	Número	2	estado (%)	100,0	0,0	0,0	0,0
Conducciones	Longitud	2.914 m	estado (%)	100,0	0,0	0,0	0,0
Depósitos	Capacidad	50 m3	estado (%)	100,0	0,0	0,0	0,0
Potabilizadoras	Número	1	estado (%)	100,0	0,0	0,0	0,0

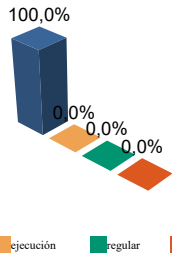
<p>Red de Distribución</p> 	longitud			% mun	% prov	Viviendas Conectadas: 65 Viviendas no Conectadas: 0 Déficits Nº de Viviendas Deficitarias: 0 Longitud del Déficit (m): 0 Población Residente: 0 Población Estacional: 0 Autónomas Nº de Viviendas Autónomas: 0 Nº de Viv. Autónomas Deficitarias: 0
	Buena	67	5,8	75,7		
	Ejecución	0	0,0	0,0		
	Regular	1.077	94,2	11,9		
	Malo	0	0,0	12,4		
	Total:	1.143 Metros				

Saneamiento y Depuración

Calidad del Servicio (Número de Núcleos):

Bueno	Regular	Malo	Carece	Emisarios	Longitud	613 m	estado (%)	100,0	0,0	0,0	0,0
1	0	0	0	Colectores	Longitud	452 m	estado (%)	100,0	0,0	0,0	0,0
				Depuradoras	Número	0	Capacidad (m3/año)		0		

Ramales



	Longitud	% mun	% prov
Bueno	455	100,0	88,0
Ejecución	0	0,0	0,0
Regular	0	0,0	6,7
Malo	0	0,0	5,3

total: **455 metros**

Déficits

Nº de Viviendas Deficitarias:	2
Longitud del Déficit (m):	500
Población Residente:	0
Población Estacional:	6

Autónomas

Nº de Viviendas Autónomas:	2
Nº de Viv. Autónomas Deficitarias:	0

Depuración

	SP	FM	IF	FE	EI	AB	VI	IN	OT	CE
Problemas en Depuradora	0	0	0	0	0	0	0	0	0	0
Tratamiento Lodos										
Destino Final Lodos (%)	Agricultura con Compostaje: 0,0					Agricultura sin Compostaje: 0,0				
	Incinerar: 0,0		Vertederos: 0,0			Otros: 0,0				

PROBLEMAS EN DEPUR:

SP: Sin problemas
FM: Falta de mantenimiento
IF: Infradimensionamiento
FE: Falta de elementos básicos

EI: Explotación incorrecta
AB: Abandonada o sin uso
VI: Vertidos industriales
IN: Sistema inadecuado
OT: Otros

TRATAMIENTO DE LODOS:

CO: Consorcio
EM: Empresa municipal
EP: Empresa pública no municipal
MA: Mancomunidad

MU: Municipal
NO: No hay tratamiento
OT: Otros
PV: Privada
VE: Vecinal

Recogida de Basuras

	Tm/Año	Nº Contenedores
No Seleccionada	18,50	2
Papel	-	0
Vidrio	0,00	0
Plástico	0,00	0
Pilas	0,00	0
Otros	0,00	0

Instalaciones de Eliminación y Tratamiento de Residuos

	vertederos			Almacenamiento		plantas tratamiento				EST	OTR
	VIN	VCS	VCC	PLV	PCE	ISA	ICA	PTC	PTI		
En Núcleo	0	0	0	0	0	0	0	0	0	0	1

VIN: Vertedero incontrolado
VCS: Vertedero controlado sin aprovechamiento
VCC: Vertedero controlado con explotación de biogas
PLV: Punto limpio, verde ó ecoparque
PCE: Planta de clasificación de envases
ISA: Incineradoras sin aprovechamiento
ICA: Incineradoras con aprovechamiento
PTC: Planta de compostaje
PTI: Planta de tratamiento integrado
EST: Estación de transferencia
OTR: Otros tipos

IDEP: Instalaciones deportivas
CCES: Centros culturales
PJNA: Parques y jardines
LMFE: Lonjas, mercados y ferias
MATA: Mataderos
CEME: Cementerios
TANA: Tanatorios
CSAN: Centros sanitarios
CASI: Centros asistenciales
CENS: Centros de enseñanza
EXTI: Extinción de incendios
AYUN: Edificios administrativos
EPSU: Edificios públicos sin uso

Equipamientos

Superficie Total Dedicada: **2.764 m2**

Nº Instalaciones	Tipo	M2 sup. Cubierta	Estado			
			B	E	R	M
1	IDEP	0	1	0	0	0
1	CCES	60	1	0	0	0
0	PJNA	0	0	0	0	0
0	LMFE	0	0	0	0	0
0	MATA	0	0	0	0	0
1	CEME	1.500	1	0	0	0
0	TANA	0	0	0	0	0
1	CSAN	88	0	0	0	1
0	CASI	0	0	0	0	0
0	CENS	0	0	0	0	0
0	EXTI	0	0	0	0	0
4	AYUN	850	4	0	0	0
2	EPSU	266	0	0	1	1

Total Instalaciones Municipio: 10