
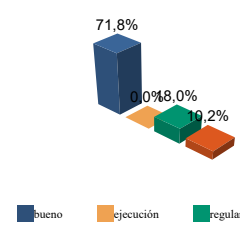


ENCUESTA DE INFRAESTRUCTURA Y EQUIPAMIENTOS LOCALES

Diputación Provincial de SORIA	Municipio: SAN ESTEBAN DE GORMAZ	Código INE: 162	Plazas Hoteleras: 83 Superficie término municipal (Hectareas): 40656.00	
	Número de Núcleos: 19	Núcleos Abandonados: 0		

Población		Nº de Viviendas	Plan Urbanístico
Residente	Estacional		
3.020	10.695	3.071	N.M (AD)

Red de Carreteras



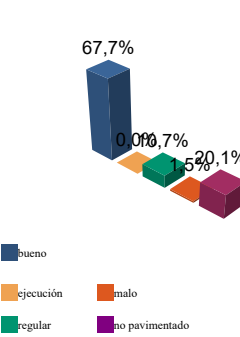
	ES	CA	PR	MU	OT	%mun	% prov
Bueno	29,5	0,0	63,5	2,7	0,0	71,8	59,4
Ejecución	0,0	0,0	0,0	0,0	0,0	0,0	0,0
Regular	0,0	0,0	23,2	0,8	0,0	18,0	21,8
Malo	0,0	0,0	13,6	0,0	0,0	10,2	18,8
Total	29,5	0,0	100,3	3,5	0,0	100%	100%

Titularidad:
ES: Estado
CA: Comunidad Autónoma
PR: Provincial/Insular
MU: Municipal
OT: Otras

(Unidades en Kilómetros)

Infraestructura Viaria

CA: Calles y Plazas TR: Travesías OT: Otros viarios



	CA	TR	OT	% mun	% prov
Bueno	228.710	99.844	13.764	67,7	66,0
Ejecución	0	0	0	0,0	0,1
Regular	48.949	5.265	0	10,7	13,6
Malo	7.156	0	324	1,5	2,9
No Pavimentado	84.071	264	17.074	20,1	17,4
Total	368.886	105.373	31.162	100%	100%

Número de Viviendas Deficitarias: **42** (Unidades en m2)

Alumbrado

Nº de Puntos:	1.483
Potencia Instalada (kw):	353,0
Nº de Viviendas Deficitarias:	27
Longitud Deficitaria (m):	540

Calidad del Servicio (Número de Núcleos):

Bueno	Regular	Malo	Carece	Ejec.
14	5	0	0	0

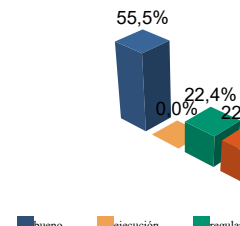
Abastecimiento de Agua

Calidad del servicio (número de núcleos):

bueno	regular	malo	carece
12	6	1	0

			Bueno	Ejecución	Regular	Malo
Captaciones	Número	32	68,8	0,0	28,1	3,1
Conducciones	Longitud	28.554 m	61,6	0,0	35,3	3,1
Depósitos	Capacidad	3.041 m3	82,6	0,0	11,0	6,3
Potabilizadoras	Número	20	80,0	0,0	10,0	10,0

Red de Distribución



	longitud	% mun	% prov
Bueno	24.194	55,5	75,7
Ejecución	0	0,0	0,0
Regular	9.794	22,4	11,9
Malo	9.642	22,1	12,4
Total:	43.629 Metros		

Viviendas Conectadas: **3.067**
Viviendas no Conectadas: **0**

Déficits
Nº de Viviendas Deficitarias: **0**
Longitud del Déficit (m): **0**
Población Residente: **0**
Población Estacional: **0**

Autónomas
Nº de Viviendas Autónomas: **4**
Nº de Viv. Autónomas Deficitarias: **3**

Diputación Provincial
de
SORIA

Municipio: **SAN ESTEBAN DE GORMAZ**

Código INE: **162**

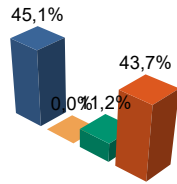
Saneamiento y Depuración

Calidad del Servicio (Número de Núcleos):

Bueno	Regular	Malo	Carece
10	8	1	0

Emisarios	Longitud	8.591 m	estado (%)	98,1	0,0	1,9	0,0
Colectores	Longitud	9.012 m	estado (%)	68,9	0,0	13,3	0,0
Depuradoras	Número	16	Capacidad (m3/año)		0		

Ramales



	Longitud	% mun	% prov
Bueno	14.201	45,1	88,0
Ejecución	0	0,0	0,0
Regular	3.531	11,2	6,7
Malo	13.749	43,7	5,3

total: **31.481 metros**

Déficits

Nº de Viviendas Deficitarias:	10
Longitud del Déficit (m):	1.000
Población Residente:	11
Población Estacional:	34

Autónomas

Nº de Viviendas Autónomas:	10
Nº de Viv. Autónomas Deficitarias:	0

Depuración

	SP	FM	IF	FE	EI	AB	VI	IN	OT	CE
Problemas en Depuradora	0	0	0	0	0	0	0	0	0	0
Tratamiento Lodos	NO,NO,NO,NO,OT									
Destino Final Lodos (%)	Agricultura con Compostaje: 0,0					Agricultura sin Compostaje: 100,0				
	Incinerar: 0,0		Vertederos: 0,0			Otros: 0,0				

PROBLEMAS EN DEPUR:

SP: Sin problemas
FM: Falta de mantenimiento
IF: Infradimensionamiento
FE: Falta de elementos básicos

EI: Explotación incorrecta
AB: Abandonada o sin uso
VI: Vertidos industriales
IN: Sistema inadecuado
OT: Otros

TRATAMIENTO DE LODOS:

CO: Consorcio
EM: Empresa municipal
EP: Empresa pública no municipal
MA: Mancomunidad

MU: Municipal
NO: No hay tratamiento
OT: Otros
PV: Privada
VE: Vecinal

Recogida de Basuras

	Tm/Año	Nº Contenedores
No Seleccionada	1.516,50	174
Papel	39,30	11
Vidrio	62,70	24
Plástico	36,30	10
Pilas	0,10	20
Otros	0,00	0

Instalaciones de Eliminación y Tratamiento de Residuos

	vertederos			Almacenamiento		plantas tratamiento					
	VIN	VCS	VCC	PLV	PCE	ISA	ICA	PTC	PTI	EST	OTR
En Núcleo	16	1	0	1	0	0	0	0	0	0	0

VIN: Vertedero incontrolado
VCS: Vertedero controlado sin aprovechamiento
VCC: Vertedero controlado con explotación de biogas
PLV: Punto limpio, verde ó ecoparque
PCE: Planta de clasificación de envases
ISA: Incineradoras sin aprovechamiento
ICA: Incineradoras con aprovechamiento
PTC: Planta de compostaje
PTI: Planta de tratamiento integrado
EST: Estación de transferencia
OTR: Otros tipos

IDEP: Instalaciones deportivas
CCES: Centros culturales
PJNA: Parques y jardines
LMFE: Lonjas, mercados y ferias
MATA: Mataderos
CEME: Cementerios
TANA: Tanatorios
CSAN: Centros sanitarios
CASI: Centros asistenciales
CENS: Centros de enseñanza
EXTI: Extinción de incendios
AYUN: Edificios administrativos
EPSU: Edificios públicos sin uso

Equipamientos

Superficie Total Dedicada: **140.683 m2**

Nº Instalaciones	Tipo	M2 sup. Cubierta	Estado			
			B	E	R	M
21	IDEP	2.721	15	0	4	2
31	CCES	6.741	23	0	6	2
10	PJNA	89.046	10	0	0	0
0	LMFE	0	0	0	0	0
0	MATA	0	0	0	0	0
20	CEME	18.830	9	0	2	9
1	TANA	132	1	0	0	0
17	CSAN	1.472	15	0	2	0
4	CASI	7.409	4	0	0	0
4	CENS	4.891	4	0	0	0
1	EXTI	500	1	0	0	0
30	AYUN	6.406	23	0	5	2
24	EPSU	2.535	7	0	8	9

Total Instalaciones Municipio: 163