
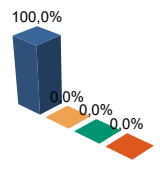


## ENCUESTA DE INFRAESTRUCTURA Y EQUIPAMIENTOS LOCALES

<b>Diputación Provincial de SORIA</b>	Municipio: <b>SOTILLO DEL RINCON</b>	Código INE: <b>174</b>	Plazas Hoteleras: <b>55</b>	Superficie término municipal (Hectareas): <b>6065.00</b>	
	Número de Núcleos: <b>3</b>	Núcleos Abandonados: <b>0</b>			

Población		Nº de Viviendas	Plan Urbanístico
Residente	Estacional		
186	910	241	N.M (AD)

### Red de Carreteras



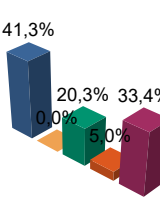
	ES	CA	PR	MU	OT	%mun	% prov
Bueno	0,0	6,3	4,9	0,0	0,0	100,0	59,4
Ejecución	0,0	0,0	0,0	0,0	0,0	0,0	0,0
Regular	0,0	0,0	0,0	0,0	0,0	0,0	21,8
Malo	0,0	0,0	0,0	0,0	0,0	0,0	18,8
<b>Total</b>	<b>0,0</b>	<b>6,3</b>	<b>4,9</b>	<b>0,0</b>	<b>0,0</b>	<b>100%</b>	<b>100%</b>

Titularidad:  
 ES: Estado  
 CA: Comunidad Autónoma  
 PR: Provincial/Insular  
 MU: Municipal  
 OT: Otras

(Unidades en Kilómetros)

### Infraestructura Viaria

CA: Calles y Plazas TR: Travesías OT: Otros viarios



	CA	TR	OT	% mun	% prov
Bueno	17.801	8.330	35	41,3	66,0
Ejecución	0	0	0	0,0	0,1
Regular	12.820	25	0	20,3	13,6
Malo	3.161	0	0	5,0	2,9
No Pavimentado	20.745	0	432	33,4	17,4
<b>Total</b>	<b>54.528</b>	<b>8.354</b>	<b>467</b>	<b>100%</b>	<b>100%</b>

Número de Viviendas Deficitarias: **15** (Unidades en m2)

### Alumbrado

Nº de Puntos:	144
Potencia Instalada (kw):	26,0
Nº de Viviendas Deficitarias:	8
Longitud Deficitaria (m):	103

Calidad del Servicio (Número de Núcleos):

Bueno	Regular	Malo	Carece	Ejec.
0	1	2	0	0

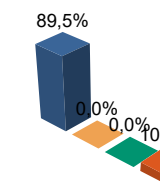
### Abastecimiento de Agua

Calidad del servicio (número de núcleos):

bueno	regular	malo	carece
1	0	2	0

			Bueno	Ejecución	Regular	Malo
<b>Captaciones</b>	Número	3	estado (%) 66,7	0,0	33,3	0,0
<b>Conducciones</b>	Longitud	12.308 m	estado (%) 100,0	0,0	0,0	0,0
<b>Depósitos</b>	Capacidad	275 m3	estado (%) 90,9	0,0	9,1	0,0
<b>Potabilizadoras</b>	Número	2	estado (%) 100,0	0,0	0,0	0,0

### Red de Distribución



	longitud	% mun	% prov
Bueno	4.834	89,5	75,7
Ejecución	0	0,0	0,0
Regular	0	0,0	11,9
Malo	570	10,5	12,4
<b>Total:</b>	<b>5.404 Metros</b>		

Viviendas Conectadas: **240**  
 Viviendas no Conectadas: **0**

**Déficits**

Nº de Viviendas Deficitarias: **0**  
 Longitud del Déficit (m): **0**  
 Población Residente: **0**  
 Población Estacional: **0**

**Autónomas**

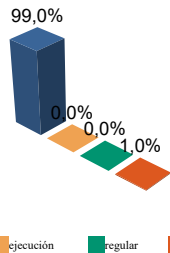
Nº de Viviendas Autónomas: **1**  
 Nº de Viv. Autónomas Deficitarias: **0**

**Saneamiento y Depuración**

Calidad del Servicio (Número de Núcleos):

Bueno	Regular	Malo	Carece	<b>Emisarios</b>	Longitud	1.138 m	estado (%)	100,0	0,0	0,0	0,0
3	0	0	0	<b>Colectores</b>	Longitud	3.191 m	estado (%)	100,0	0,0	0,0	0,0
				<b>Depuradoras</b>	Número	4	Capacidad (m3/año)	50.000			

**Ramales**



	Longitud	% mun	% prov
Bueno	3.489	99,0	88,0
Ejecución	0	0,0	0,0
Regular	0	0,0	6,7
Malo	34	1,0	5,3

**total: 3.523 metros**

**Déficits**

Nº de Viviendas Deficitarias:	17
Longitud del Déficit (m):	1.000
Población Residente:	34
Población Estacional:	69

**Autónomas**

Nº de Viviendas Autónomas:	17
Nº de Viv. Autónomas Deficitarias:	0

**Depuración**

	SP	FM	IF	FE	EI	AB	VI	IN	OT	CE
Problemas en Depuradora	0	0	0	0	0	0	0	0	0	0
Tratamiento Lodos	NO,NO,NO,NO									
Destino Final Lodos (%)	Agricultura con Compostaje: 0,0					Agricultura sin Compostaje: 0,0				
	Incinerar: 0,0		Vertederos: 0,0			Otros: 0,0				

**PROBLEMAS EN DEPUR:**

- SP: Sin problemas
- FM: Falta de mantenimiento
- IF: Infradimensionamiento
- FE: Falta de elementos básicos
- EI: Explotación incorrecta
- AB: Abandonada o sin uso
- VI: Vertidos industriales
- IN: Sistema inadecuado
- OT: Otros

**TRATAMIENTO DE LODOS:**

- CO: Consorcio
- EM: Empresa municipal
- EP: Empresa pública no municipal
- MA: Mancomunidad
- MU: Municipal
- NO: No hay tratamiento
- OT: Otros
- PV: Privada
- VE: Vecinal

**Recogida de Basuras**

	Tm/Año	Nº Contenedores
No Seleccionada	112,00	10
Papel	2,70	1
Vidrio	4,40	2
Plástico	2,70	1
Pilas	0,00	0
Otros	0,00	0

**Equipamientos**

Superficie Total Dedicada: 6.498 m2

Nº Instalaciones	Tipo	M2 sup. Cubierta	Estado			
			B	E	R	M
1	IDEP	0	1	0	0	0
5	CCES	610	5	0	0	0
2	PJNA	2.933	1	0	0	1
0	LMFE	0	0	0	0	0
0	MATA	0	0	0	0	0
3	CEME	774	2	0	0	1
0	TANA	0	0	0	0	0
3	CSAN	120	2	0	1	0
0	CASI	0	0	0	0	0
0	CENS	0	0	0	0	0
0	EXTI	0	0	0	0	0
7	AYUN	1.768	6	0	0	1
3	EPSU	293	1	0	0	2

**Total Instalaciones Municipio: 24**

**Instalaciones de Eliminación y Tratamiento de Residuos**

	vertederos			Almacenamiento		plantas tratamiento				EST	OTR
	VIN	VCS	VCC	PLV	PCE	ISA	ICA	PTC	PTI		
En Núcleo	0	0	0	0	0	0	0	0	0	0	1

- VIN: Vertedero incontrolado
- VCS: Vertedero controlado sin aprovechamiento
- VCC: Vertedero controlado con explotación de biogas
- PLV: Punto limpio, verde ó ecoparque
- PCE: Planta de clasificación de envases
- ISA: Incineradoras sin aprovechamiento
- ICA: Incineradoras con aprovechamiento
- PTC: Planta de compostaje
- PTI: Planta de tratamiento integrado
- EST: Estación de transferencia
- OTR: Otros tipos

- IDEP: Instalaciones deportivas
- CCES: Centros culturales
- PJNA: Parques y jardines
- LMFE: Lonjas, mercados y ferias
- MATA: Mataderos
- CEME: Cementerios
- TANA: Tanatorios
- CSAN: Centros sanitarios
- CASI: Centros asistenciales
- CENS: Centros de enseñanza
- EXTI: Extinción de incendios
- AYUN: Edificios administrativos
- EPSU: Edificios públicos sin uso