
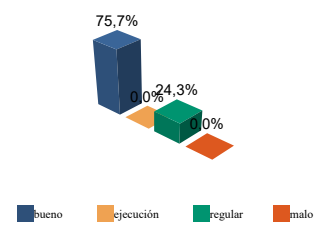
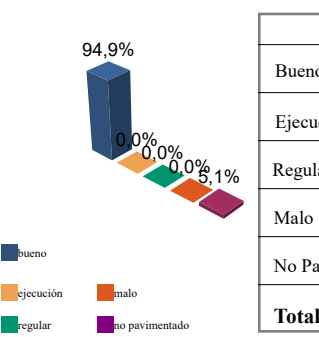


ENCUESTA DE INFRAESTRUCTURA Y EQUIPAMIENTOS LOCALES

Diputación Provincial de SORIA	Municipio: TAJAHUERCE	Código INE: 176	Plazas Hoteleras: 0	Superficie término municipal (Hectareas): 2060	
	Número de Núcleos: 1	Núcleos Abandonados: 0			

Población		Nº de Viviendas	Plan Urbanístico
Residente	Estacional		
29	69	31	N.P (AD)

<p>Red de Carreteras</p> 		ES	CA	PR	MU	OT	%mun	% prov	Titularidad: ES: Estado CA: Comunidad Autónoma PR: Provincial/Insular MU: Municipal OT: Otras (Unidades en Kilómetros)
	Buena	0,0	0,0	5,3	0,0	0,0	75,7	59,4	
	Ejecución	0,0	0,0	0,0	0,0	0,0	0,0	0,0	
	Regular	0,0	0,0	1,7	0,0	0,0	24,3	21,8	
	Malo	0,0	0,0	0,0	0,0	0,0	0,0	18,8	
	Total	0,0	0,0	7,0	0,0	0,0	100%	100%	

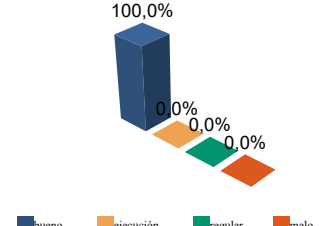
<p>Infraestructura Viaria</p> 	CA: Calles y Plazas TR: Travesías OT: Otros viarios					
		CA	TR	OT	% mun	% prov
	Buena	9.783	0	0	94,9	66,0
	Ejecución	0	0	0	0,0	0,1
	Regular	0	0	0	0,0	13,6
	Malo	0	0	0	0,0	2,9
No Pavimentado	523	0	0	5,1	17,4	
Total	10.306	0	0	100%	100%	

Número de Viviendas Deficitarias: **0** (Unidades en m2)

Alumbrado	
Nº de Puntos:	27
Potencia Instalada (kw):	4,0
Nº de Viviendas Deficitarias:	4
Longitud Deficitaria (m):	20
Calidad del Servicio (Número de Núcleos):	
	Bueno Regular Malo Carece Ejec.
	1 0 0 0 0

Abastecimiento de Agua				Bueno	Ejecución	Regular	Malo
Calidad del servicio (número de núcleos):							
bueno	regular	malo	carece				
1	0	0	0				

	Número	estado (%)	Bueno	Ejecución	Regular	Malo
Captaciones	4	estado (%)	50,0	0,0	50,0	0,0
Conducciones	1.320 m	estado (%)	100,0	0,0	0,0	0,0
Depósitos	40 m3	estado (%)	0,0	0,0	0,0	100,0
Potabilizadoras	1	estado (%)	100,0	0,0	0,0	0,0

<p>Red de Distribución</p> 		longitud	% mun	% prov
	Buena	541	100,0	75,7
	Ejecución	0	0,0	0,0
	Regular	0	0,0	11,9
	Malo	0	0,0	12,4
Total:	541	Metros		

Viviendas Conectadas:	31
Ni Viviendas no Conectadas:	0
Déficits	
Nº de Viviendas Deficitarias:	0
Longitud del Déficit (m):	0
Población Residente:	0
Población Estacional:	0
Autónomas	
Nº de Viviendas Autónomas:	0
Nº de Viv. Autónomas Deficitarias:	0

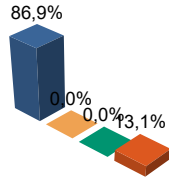
Saneamiento y Depuración

Calidad del Servicio (Número de Núcleos):

Bueno	Regular	Malo	Carece
0	1	0	0

Emisarios	Longitud	460 m	estado (%)	100,0	0,0	0,0	0,0
Colectores	Longitud	324 m	estado (%)	60,0	0,0	20,0	0,0
Depuradoras	Número	1	Capacidad (m3/año)	0			

Ramales



	Longitud	% mun	% prov
Bueno	116	86,9	88,0
Ejecución	0	0,0	0,0
Regular	0	0,0	6,7
Malo	17	13,1	5,3

total: 133 metros

Déficits

Nº de Viviendas Deficitarias:	1
Longitud del Déficit (m):	60
Población Residente:	0
Población Estacional:	2

Autónomas

Nº de Viviendas Autónomas:	1
Nº de Viv. Autónomas Deficitarias:	0

Depuración

	SP	FM	IF	FE	EI	AB	VI	IN	OT	CE
Problemas en Depuradora	0	0	0	0	0	1	0	0	0	0
Tratamiento Lodos	NO									
Destino Final Lodos (%)	Agricultura con Compostaje: 0,0					Agricultura sin Compostaje: 0,0				
	Incinerar: 0,0		Vertederos: 0,0			Otros: 0,0				

PROBLEMAS EN DEPUR:

SP: Sin problemas
FM: Falta de mantenimiento
IF: Infradimensionamiento
FE: Falta de elementos básicos

EI: Explotación incorrecta
AB: Abandonada o sin uso
VI: Vertidos industriales
IN: Sistema inadecuado
OT: Otros

TRATAMIENTO DE LODOS:

CO: Consorcio
EM: Empresa municipal
EP: Empresa pública no municipal
MA: Mancomunidad

MU: Municipal
NO: No hay tratamiento
OT: Otros
PV: Privada
VE: Vecinal

Recogida de Basuras

	Tm/Año	Nº Contenedores
No Seleccionada	10,10	4
Papel	-	0
Vidrio	0,00	0
Plástico	0,00	0
Pilas	0,00	0
Otros	0,00	0

Instalaciones de Eliminación y Tratamiento de Residuos

	vertederos			Almacenamiento		plantas tratamiento				EST	OTR
	VIN	VCS	VCC	PLV	PCE	ISA	ICA	PTC	PTI		
En Núcleo	0	0	0	0	0	0	0	0	0	0	1

VIN: Vertedero incontrolado
VCS: Vertedero controlado sin aprovechamiento
VCC: Vertedero controlado con explotación de biogas
PLV: Punto limpio, verde ó ecoparque
PCE: Planta de clasificación de envases
ISA: Incineradoras sin aprovechamiento
ICA: Incineradoras con aprovechamiento
PTC: Planta de compostaje
PTI: Planta de tratamiento integrado
EST: Estación de transferencia
OTR: Otros tipos

IDEP: Instalaciones deportivas
CCES: Centros culturales
PJNA: Parques y jardines
LMFE: Lonjas, mercados y ferias
MATA: Mataderos
CEME: Cementerios
TANA: Tanatorios
CSAN: Centros sanitarios
CASI: Centros asistenciales
CENS: Centros de enseñanza
EXTI: Extinción de incendios
AYUN: Edificios administrativos
EPSU: Edificios públicos sin uso

Equipamientos

Superficie Total Dedicada: 2.934 m2

Nº Instalaciones	Tipo	M2 sup. Cubierta	Estado			
			B	E	R	M
2	IDEP	0	1	0	1	0
1	CCES	140	0	0	1	0
1	PJNA	2.000	1	0	0	0
0	LMFE	0	0	0	0	0
0	MATA	0	0	0	0	0
1	CEME	446	1	0	0	0
0	TANA	0	0	0	0	0
0	CSAN	0	0	0	0	0
0	CASI	0	0	0	0	0
0	CENS	0	0	0	0	0
0	EXTI	0	0	0	0	0
2	AYUN	348	1	0	1	0
0	EPSU	0	0	0	0	0

Total Instalaciones Municipio: 7