
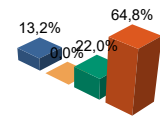
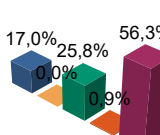


## ENCUESTA DE INFRAESTRUCTURA Y EQUIPAMIENTOS LOCALES

<b>Diputación Provincial de SORIA</b>	Municipio: <b>TORRUBIA DE SORIA</b>	Código INE: <b>187</b>	Plazas Hoteleras: <b>0</b>	Superficie término municipal (Hectareas): <b>5250</b>	
	Número de Núcleos: <b>3</b>	Núcleos Abandonados: <b>0</b>			

Población		Nº de Viviendas	Plan Urbanístico
Residente	Estacional		
68	122	91	N.P (AD)

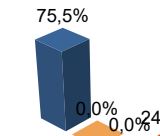
<p><b>Red de Carreteras</b></p> 		ES	CA	PR	MU	OT	%mun	% prov	Titularidad: ES: Estado Autónoma CA: Comunidad Provincial/Insular PR: Municipal MU: Otras OT: (Unidades en Kilómetros)
	Buena	0,0	0,0	2,4	0,0	0,0	13,2	59,4	
	Ejecución	0,0	0,0	0,0	0,0	0,0	0,0	0,0	
	Regular	0,0	0,0	4,0	0,0	0,0	22,0	21,8	
	Mala	0,0	0,0	4,8	7,0	0,0	64,8	18,8	
	<b>Total</b>	<b>0,0</b>	<b>0,0</b>	<b>11,2</b>	<b>7,0</b>	<b>0,0</b>	<b>100%</b>	<b>100%</b>	

<p><b>Infraestructura Viaria</b></p> 	CA: Calles y Plazas TR: Travesías OT: Otros viarios					
		CA	TR	OT	% mun	% prov
	Buena	5.100	0	0	17,0	66,0
	Ejecución	0	0	0	0,0	0,1
	Regular	6.231	1.537	0	25,8	13,6
	Mala	264	0	0	0,9	2,9
No Pavimentado	16.931	0	0	56,3	17,4	
<b>Total</b>	<b>28.525</b>	<b>1.537</b>	<b>0</b>	<b>100%</b>	<b>100%</b>	

Número de Viviendas Deficitarias: **3** (Unidades en m2)

<b>Alumbrado</b>				
Nº de Puntos:	32			
Potencia Instalada (kw):	3,0			
Nº de Viviendas Deficitarias:	11			
Longitud Deficitaria (m):	100			
Calidad del Servicio (Número de Núcleos):				
Buena	Regular	Mala	Carece	Ejec.
1	2	0	0	0

<b>Abastecimiento de Agua</b>				Buena	Ejecución	Regular	Mala
Calidad del servicio (número de núcleos):							
buena	regular	mala	carece				
3	0	0	0				
Captaciones	Número	2	estado (%)	100,0	0,0	0,0	0,0
Conducciones	Longitud	4.910 m	estado (%)	100,0	0,0	0,0	0,0
Depósitos	Capacidad	70 m3	estado (%)	100,0	0,0	0,0	0,0
Potabilizadoras	Número	1	estado (%)	100,0	0,0	0,0	0,0

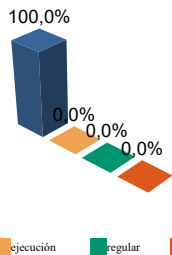
<p><b>Red de Distribución</b></p> 	longitud	% mun	% prov	Viviendas Conectadas:	91	
	Buena	1.269	75,5	75,7	Niviendas no Conectadas:	0
	Ejecución	0	0,0	0,0	<b>Déficits</b>	
	Regular	0	0,0	11,9	Nº de Viviendas Deficitarias:	0
	Mala	413	24,5	12,4	Longitud del Déficit (m):	0
<b>Total: 1.682 Metros</b>				Población Residente:	0	
				Población Estacional:	0	
				<b>Autónomas</b>		
				Nº de Viviendas Autónomas:	0	
				Nº de Viv. Autónomas Deficitarias:	0	

**Saneamiento y Depuración**

Calidad del Servicio (Número de Núcleos):

Bueno	Regular	Malo	Carece	Emisarios	Longitud	795 m	estado (%)	100,0	0,0	0,0	0,0
1	1	0	1	Colectores	Longitud	340 m	estado (%)	100,0	0,0	0,0	0,0
				Depuradoras	Número	2	Capacidad (m3/año)		12.000		

**Ramales**



	Longitud	% mun	% prov
Bueno	945	100,0	88,0
Ejecución	0	0,0	0,0
Regular	0	0,0	6,7
Malo	0	0,0	5,3

**total: 945 metros**

**Déficits**

Nº de Viviendas Deficitarias:	11
Longitud del Déficit (m):	50
Población Residente:	3
Población Estacional:	8

**Autónomas**

Nº de Viviendas Autónomas:	11
Nº de Viv. Autónomas Deficitarias:	0

**Depuración**

	SP	FM	IF	FE	EI	AB	VI	IN	OT	CE
Problemas en Depuradora	0	0	0	0	0	0	0	0	0	0
Tratamiento Lodos	NO,MU									
Destino Final Lodos (%)	Agricultura con Compostaje: 0,0					Agricultura sin Compostaje: 0,0				
	Incinerar: 0,0		Vertederos: 0,0			Otros: 0,0				

**PROBLEMAS EN DEPUR:**

SP: Sin problemas  
FM: Falta de mantenimiento  
IF: Infradimensionamiento  
FE: Falta de elementos básicos

EI: Explotación incorrecta  
AB: Abandonada o sin uso  
VI: Vertidos industriales  
IN: Sistema inadecuado  
OT: Otros

**TRATAMIENTO DE LODOS:**

CO: Consorcio  
EM: Empresa municipal  
EP: Empresa pública no municipal  
MA: Mancomunidad

MU: Municipal  
NO: No hay tratamiento  
OT: Otros  
PV: Privada  
VE: Vecinal

**Recogida de Basuras**

	Tm/Año	Nº Contenedores
No Seleccionada	20,10	5
Papel	-	0
Vidrio	0,00	0
Plástico	0,00	0
Pilas	0,00	0
Otros	0,00	0

**Equipamientos**

Superficie Total Dedicada: 2.957 m2

Nº Instalaciones	Tipo	M2 sup. Cubierta	Estado			
			B	E	R	M
3	IDEP	375	2	0	0	1
3	CCES	342	3	0	0	0
1	PJNA	207	1	0	0	0
0	LMFE	0	0	0	0	0
0	MATA	0	0	0	0	0
2	CEME	960	1	0	0	1
0	TANA	0	0	0	0	0
1	CSAN	103	1	0	0	0
0	CASI	0	0	0	0	0
0	CENS	0	0	0	0	0
0	EXTI	0	0	0	0	0
3	AYUN	714	3	0	0	0
3	EPSU	256	0	0	1	2

**Total Instalaciones Municipio: 16**

**Instalaciones de Eliminación y Tratamiento de Residuos**

	vertederos			Almacenamiento		plantas tratamiento				EST	OTR
	VIN	VCS	VCC	PLV	PCE	ISA	ICA	PTC	PTI		
En Núcleo	0	0	0	0	0	0	0	0	0	0	1

VIN: Vertedero incontrolado  
VCS: Vertedero controlado sin aprovechamiento  
VCC: Vertedero controlado con explotación de biogas  
PLV: Punto limpio, verde ó ecoparque  
PCE: Planta de clasificación de envases  
ISA: Incineradoras sin aprovechamiento  
ICA: Incineradoras con aprovechamiento  
PTC: Planta de compostaje  
PTI: Planta de tratamiento integrado  
EST: Estación de transferencia  
OTR: Otros tipos

IDEP: Instalaciones deportivas  
CCES: Centros culturales  
PJNA: Parques y jardines  
LMFE: Lonjas, mercados y ferias  
MATA: Mataderos  
CEME: Cementerios  
TANA: Tanatorios  
CSAN: Centros sanitarios  
CASI: Centros asistenciales  
CENS: Centros de enseñanza  
EXTI: Extinción de incendios  
AYUN: Edificios administrativos  
EPSU: Edificios públicos sin uso