
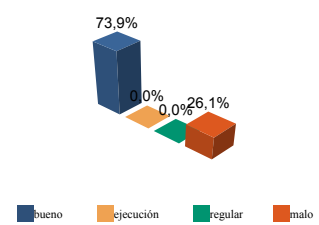


ENCUESTA DE INFRAESTRUCTURA Y EQUIPAMIENTOS LOCALES

| | | | | | |
|---------------------------------------|-----------------------------|-------------------------------|-------------------------------|--|---|
| Diputación Provincial de SORIA | Municipio: VALDEGEÑA | Código INE: 192 | Plazas Hoteleras: 0 | Superficie término municipal (Hectareas): 1320 |  |
| | Número de Núcleos: 1 | Núcleos Abandonados: 0 | | | |

| Población | | Nº de Viviendas | Plan Urbanístico |
|-----------|------------|-----------------|------------------|
| Residente | Estacional | | |
| 42 | 120 | 44 | N.P (AD) |

Red de Carreteras



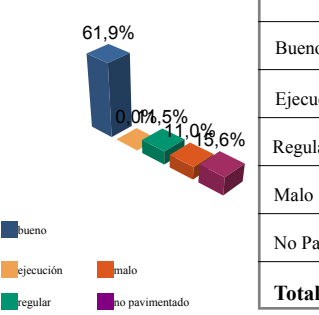
| | ES | CA | PR | MU | OT | %mun | % prov |
|--------------|------------|------------|------------|------------|------------|-------------|-------------|
| Buena | 0,0 | 0,0 | 3,4 | 0,0 | 0,0 | 73,9 | 59,5 |
| Ejecución | 0,0 | 0,0 | 0,0 | 0,0 | 0,0 | 0,0 | 0,0 |
| Regular | 0,0 | 0,0 | 0,0 | 0,0 | 0,0 | 0,0 | 21,8 |
| Mala | 1,2 | 0,0 | 0,0 | 0,0 | 0,0 | 26,1 | 18,7 |
| Total | 1,2 | 0,0 | 3,4 | 0,0 | 0,0 | 100% | 100% |

Titularidad:
 ES: Estado
 CA: Comunidad Autónoma
 PR: Provincial/Insular
 MU: Municipal
 OT: Otras

(Unidades en Metros)

Infraestructura Viaria

CA: Calles y Plazas TR: Travesías OT: Otros viarios



| | CA | TR | OT | % mun | % prov |
|----------------|---------------|----------|----------|-------------|-------------|
| Buena | 7.021 | 0 | 0 | 61,9 | 66,4 |
| Ejecución | 0 | 0 | 0 | 0,0 | 0,1 |
| Regular | 1.299 | 0 | 0 | 11,5 | 13,4 |
| Mala | 1.245 | 0 | 0 | 11,0 | 3,0 |
| No Pavimentado | 1.772 | 0 | 0 | 15,6 | 17,1 |
| Total | 11.337 | 0 | 0 | 100% | 100% |

Número de Viviendas Deficitarias: **2** (Unidades en m2)

Alumbrado

| | |
|-------------------------------|-----|
| Nº de Puntos: | 25 |
| Potencia Instalada (kw): | 9,0 |
| Nº de Viviendas Deficitarias: | 3 |
| Longitud Deficitaria (m): | 70 |

Calidad del Servicio (Número de Núcleos):

| Buena | Regular | Mala | Carece | Ejec. |
|-------|---------|------|--------|-------|
| 1 | 0 | 0 | 0 | 0 |

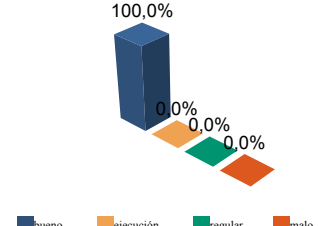
Abastecimiento de Agua

Calidad del servicio (número de núcleos):

| | bueno | regular | malo | carece |
|--|-------|---------|------|--------|
| | 0 | 0 | 1 | 0 |

| | | Número | estado (%) | Buena | Ejecución | Regular | Mala |
|------------------------|-----------|--------|------------|-------|-----------|---------|------|
| Captaciones | Número | 1 | estado (%) | 0,0 | 0,0 | 100,0 | 0,0 |
| Conducciones | Longitud | 331 m | estado (%) | 100,0 | 0,0 | 0,0 | 0,0 |
| Depósitos | Capacidad | 50 m3 | estado (%) | 100,0 | 0,0 | 0,0 | 0,0 |
| Potabilizadoras | Número | 1 | estado (%) | 100,0 | 0,0 | 0,0 | 0,0 |

Red de Distribución



| | longitud | % mun | % prov |
|---------------|-------------------|-------|--------|
| Buena | 797 | 100,0 | 75,8 |
| Ejecución | 0 | 0,0 | 0,0 |
| Regular | 0 | 0,0 | 11,8 |
| Mala | 0 | 0,0 | 12,4 |
| Total: | 797 Metros | | |

Viviendas Conectadas: **44**
 Viviendas no Conectadas: **0**

Déficits

Nº de Viviendas Deficitarias: **0**
 Longitud del Déficit (m): **0**
 Población Residente: **0**
 Población Estacional: **0**

Autónomas

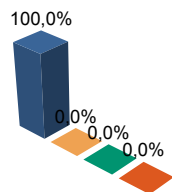
Nº de Viviendas Autónomas: **0**
 Nº de Viv. Autónomas Deficitarias: **0**

Saneamiento y Depuración

Calidad del Servicio (Número de Núcleos):

| Bueno | Regular | Malo | Carece | Emisarios | Longitud | 561 m | estado (%) | 100,0 | 0,0 | 0,0 | 0,0 |
|-------|---------|------|--------|-------------|----------|-------|--------------------|-------|-----|-----|-----|
| 1 | 0 | 0 | 0 | Colectores | Longitud | 660 m | estado (%) | 100,0 | 0,0 | 0,0 | 0,0 |
| | | | | Depuradoras | Número | 0 | Capacidad (m3/año) | 0 | | | |

Ramales



| | Longitud | % mun | % prov |
|-----------|----------|-------|--------|
| Bueno | 838 | 100,0 | 88,0 |
| Ejecución | 0 | 0,0 | 0,0 |
| Regular | 0 | 0,0 | 6,7 |
| Malo | 0 | 0,0 | 5,3 |

total: 838 metros

Déficits

| | |
|-------------------------------|---|
| Nº de Viviendas Deficitarias: | 0 |
| Longitud del Déficit (m): | 0 |
| Población Residente: | 0 |
| Población Estacional: | 0 |

Autónomas

| | |
|------------------------------------|---|
| Nº de Viviendas Autónomas: | 0 |
| Nº de Viv. Autónomas Deficitarias: | 0 |

Depuración

| | SP | FM | IF | FE | EI | AB | VI | IN | OT | CE |
|-------------------------|---------------------------------|----|-----------------|----|----|---------------------------------|----|----|----|----|
| Problemas en Depuradora | 0 | 0 | 0 | 0 | 0 | 0 | 0 | 0 | 0 | 0 |
| Tratamiento Lodos | | | | | | | | | | |
| Destino Final Lodos (%) | Agricultura con Compostaje: 0,0 | | | | | Agricultura sin Compostaje: 0,0 | | | | |
| | Incinerar: 0,0 | | Vertederos: 0,0 | | | Otros: 0,0 | | | | |

PROBLEMAS EN DEPUR:

- SP: Sin problemas
- FM: Falta de mantenimiento
- IF: Infradimensionamiento
- FE: Falta de elementos básicos
- EI: Explotación incorrecta
- AB: Abandonada o sin uso
- VI: Vertidos industriales
- IN: Sistema inadecuado
- OT: Otros

TRATAMIENTO DE LODOS:

- CO: Consorcio
- EM: Empresa municipal
- EP: Empresa pública no municipal
- MA: Mancomunidad
- MU: Municipal
- NO: No hay tratamiento
- OT: Otros
- PV: Privada
- VE: Vecinal

Recogida de Basuras

| | Tm/Año | Nº Contenedores |
|-----------------|--------|-----------------|
| No Seleccionada | 14,80 | 2 |
| Papel | - | 0 |
| Vidrio | 1,00 | 1 |
| Plástico | 0,00 | 0 |
| Pilas | 0,00 | 0 |
| Otros | 0,00 | 0 |

Equipamientos

Superficie Total Dedicada: 1.293 m2

| Nº Instalaciones | Tipo | M2 sup. Cubierta | Estado | | | |
|------------------|------|------------------|--------|---|---|---|
| | | | B | E | R | M |
| 1 | IDEP | 0 | 1 | 0 | 0 | 0 |
| 3 | CCES | 460 | 3 | 0 | 0 | 0 |
| 0 | PJNA | 0 | 0 | 0 | 0 | 0 |
| 0 | LMFE | 0 | 0 | 0 | 0 | 0 |
| 0 | MATA | 0 | 0 | 0 | 0 | 0 |
| 1 | CEME | 224 | 0 | 0 | 0 | 1 |
| 0 | TANA | 0 | 0 | 0 | 0 | 0 |
| 1 | CSAN | 111 | 1 | 0 | 0 | 0 |
| 0 | CASI | 0 | 0 | 0 | 0 | 0 |
| 0 | CENS | 0 | 0 | 0 | 0 | 0 |
| 0 | EXTI | 0 | 0 | 0 | 0 | 0 |
| 2 | AYUN | 395 | 2 | 0 | 0 | 0 |
| 2 | EPSU | 103 | 2 | 0 | 0 | 0 |

Total Instalaciones Municipio: 10

Instalaciones de Eliminación y Tratamiento de Residuos

| | vertederos | | | Almacenamiento | | plantas tratamiento | | | | EST | OTR |
|--|------------|-----|-----|----------------|-----|---------------------|-----|-----|-----|-----|-----|
| | VIN | VCS | VCC | PLV | PCE | ISA | ICA | PTC | PTI | | |
| | En Núcleo | 1 | 1 | 0 | 0 | 0 | 0 | 0 | 0 | | |

- VIN: Vertedero incontrolado
- VCS: Vertedero controlado sin aprovechamiento
- VCC: Vertedero controlado con explotación de biogas
- PLV: Punto limpio, verde ó ecoparque
- PCE: Planta de clasificación de envases
- ISA: Incineradoras sin aprovechamiento
- ICA: Incineradoras con aprovechamiento
- PTC: Planta de compostaje
- PTI: Planta de tratamiento integrado
- EST: Estación de transferencia
- OTR: Otros tipos

- IDEP: Instalaciones deportivas
- CCES: Centros culturales
- PJNA: Parques y jardines
- LMFE: Lonjas, mercados y ferias
- MATA: Mataderos
- CEME: Cementerios
- TANA: Tanatorios
- CSAN: Centros sanitarios
- CASI: Centros asistenciales
- CENS: Centros de enseñanza
- EXTI: Extinción de incendios
- AYUN: Edificios administrativos
- EPSU: Edificios públicos sin uso