
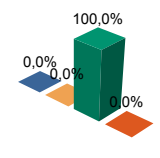
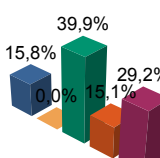


ENCUESTA DE INFRAESTRUCTURA Y EQUIPAMIENTOS LOCALES

Diputación Provincial de SORIA	Municipio: VILLAR DEL ALA	Código INE: 207	Plazas Hoteleras: 0	Superficie término municipal (Hectareas): 1176	
	Número de Núcleos: 1	Núcleos Abandonados: 0			

Población		Nº de Viviendas	Plan Urbanístico
Residente	Estacional		
50	500	87	N.P (AD)

Red de Carreteras		ES	CA	PR	MU	OT	%mun	% prov	Titularidad: ES: Estado CA: Comunidad Autónoma PR: Provincial/Insular MU: Municipal OT: Otras
		Bueno	0,0	0,0	0,0	0,0	0,0	0,0	
Ejecución	0,0	0,0	0,0	0,0	0,0	0,0	0,0		
Regular	0,0	0,0	2,9	0,0	0,0	100,0	21,8		
Malo	0,0	0,0	0,0	0,0	0,0	0,0	18,7		
Total	0,0	0,0	2,9	0,0	0,0	100%	100%		

Infraestructura Viaria	CA: Calles y Plazas TR: Travesías OT: Otros viarios			% mun	% prov	
	CA	TR	OT			
	Bueno	990	1.421	0	15,8	66,4
Ejecución	0	0	0	0,0	0,1	
Regular	6.087	0	0	39,9	13,4	
Malo	1.591	717	0	15,1	3,0	
No Pavimentado	4.459	0	0	29,2	17,1	
Total	13.128	2.138	0	100%	100%	

Número de Viviendas Deficitarias: **1** (Unidades en m2)

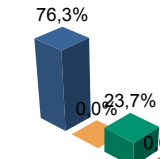
Alumbrado	
Nº de Puntos:	59
Potencia Instalada (kw):	20,0
Nº de Viviendas Deficitarias:	0
Longitud Deficitaria (m):	0

Calidad del Servicio (Número de Núcleos):

Bueno	Regular	Malo	Carece	Ejec.
1	0	0	0	0

Abastecimiento de Agua				Bueno	Ejecución	Regular	Malo
Calidad del servicio (número de núcleos):							
bueno	regular	malo	carece				
0	1	0	0				

	Número	estado (%)	Bueno	Ejecución	Regular	Malo
Captaciones	2		100,0	0,0	0,0	0,0
Conducciones	Longitud 1.098 m		96,0	0,0	4,0	0,0
Depósitos	Capacidad 100 m3		100,0	0,0	0,0	0,0
Potabilizadoras	Número 1		100,0	0,0	0,0	0,0

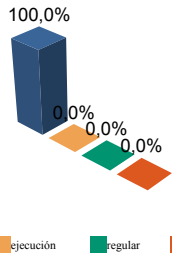
Red de Distribución		longitud	% mun	% prov	Viviendas Conectadas:	Nº de Viviendas Deficitarias:	Longitud del Déficit (m):	Población Residente:	Población Estacional:	
		Bueno	1.535	76,3						75,8
Ejecución	0	0,0	0,0	0,0	Nº de Viviendas Deficitarias:	0	Longitud del Déficit (m):	0	Población Residente:	0
Regular	476	23,7	11,8	Población Estacional:	0					
Malo	0	0,0	12,4	Autónomas	Nº de Viviendas Autónomas:	0	Nº de Viv. Autónomas Deficitarias:	0		
Total:	2.011 Metros									

Saneamiento y Depuración

Calidad del Servicio (Número de Núcleos):

Bueno	Regular	Malo	Carece	Emisarios	Longitud	1.194 m	estado (%)	100,0	0,0	0,0	0,0
1	0	0	0	Colectores	Longitud	680 m	estado (%)	100,0	0,0	0,0	0,0
				Depuradoras	Número	2	Capacidad (m3/año)	0			

Ramales



	Longitud	% mun	% prov
Bueno	1.141	100,0	88,0
Ejecución	0	0,0	0,0
Regular	0	0,0	6,7
Malo	0	0,0	5,3

total: 1.141 metros

Déficits

Nº de Viviendas Deficitarias:	4
Longitud del Déficit (m):	200
Población Residente:	0
Población Estacional:	20

Autónomas

Nº de Viviendas Autónomas:	4
Nº de Viv. Autónomas Deficitarias:	0

Depuración

	SP	FM	IF	FE	EI	AB	VI	IN	OT	CE
Problemas en Depuradora	0	0	0	0	0	0	0	0	0	0
Tratamiento Lodos	NO,NO									
Destino Final Lodos (%)	Agricultura con Compostaje: 0,0					Agricultura sin Compostaje: 0,0				
	Incinerar: 0,0		Vertederos: 0,0			Otros: 0,0				

PROBLEMAS EN DEPUR:

SP: Sin problemas
FM: Falta de mantenimiento
IF: Infradimensionamiento
FE: Falta de elementos básicos

TRATAMIENTO DE LODOS:

CO: Consorcio
EM: Empresa municipal
EP: Empresa pública no municipal
MA: Mancomunidad

EI: Explotación incorrecta
AB: Abandonada o sin uso
VI: Vertidos industriales
IN: Sistema inadecuado
OT: Otros

MU: Municipal
NO: No hay tratamiento
OT: Otros
PV: Privada
VE: Vecinal

Recogida de Basuras

	Tm/Año	Nº Contenedores
No Seleccionada	39,30	2
Papel	-	0
Vidrio	2,50	1
Plástico	0,00	0
Pilas	0,00	0
Otros	0,00	0

Equipamientos

Superficie Total Dedicada: 1.203 m2

Nº Instalaciones	Tipo	M2 sup. Cubierta	Estado			
			B	E	R	M
1	IDEP	0	1	0	0	0
2	CCES	355	2	0	0	0
1	PJNA	140	1	0	0	0
0	LMFE	0	0	0	0	0
0	MATA	0	0	0	0	0
1	CEME	360	1	0	0	0
0	TANA	0	0	0	0	0
1	CSAN	15	0	0	1	0
0	CASI	0	0	0	0	0
0	CENS	0	0	0	0	0
0	EXTI	0	0	0	0	0
1	AYUN	300	0	0	1	0
1	EPSU	33	0	0	0	1

Total Instalaciones Municipio: 8

Instalaciones de Eliminación y Tratamiento de Residuos

	vertederos			Almacenamiento		plantas tratamiento				EST	OTR
	VIN	VCS	VCC	PLV	PCE	ISA	ICA	PTC	PTI		
En Núcleo	0	1	0	0	0	0	0	0	0	0	0

VIN: Vertedero incontrolado
VCS: Vertedero controlado sin aprovechamiento
VCC: Vertedero controlado con explotación de biogas
PLV: Punto limpio, verde ó ecoparque
PCE: Planta de clasificación de envases
ISA: Incineradoras sin aprovechamiento
ICA: Incineradoras con aprovechamiento
PTC: Planta de compostaje
PTI: Planta de tratamiento integrado
EST: Estación de transferencia
OTR: Otros tipos

IDEP: Instalaciones deportivas
CCES: Centros culturales
PJNA: Parques y jardines
LMFE: Lonjas, mercados y ferias
MATA: Mataderos
CEME: Cementerios
TANA: Tanatorios
CSAN: Centros sanitarios
CASI: Centros asistenciales
CENS: Centros de enseñanza
EXTI: Extinción de incendios
AYUN: Edificios administrativos
EPSU: Edificios públicos sin uso