
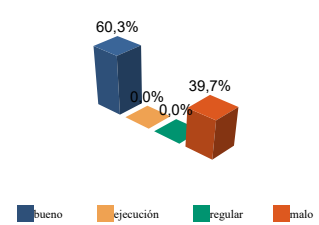


## ENCUESTA DE INFRAESTRUCTURA Y EQUIPAMIENTOS LOCALES

|                                       |                             |                               |                               |  |   |
|---------------------------------------|-----------------------------|-------------------------------|-------------------------------|--|---|
| <b>Diputación Provincial de SORIA</b> | Municipio: <b>YANGUAS</b>   | Código INE: <b>218</b>        | Plazas Hoteleras:<br><b>0</b> | Superficie término municipal (Hectareas):<br><b>5419</b> |  |
|                                       | Número de Núcleos: <b>1</b> | Núcleos Abandonados: <b>3</b> |                               |  |   |

| Población |            | Nº de Viviendas | Plan Urbanístico |
|-----------|------------|-----------------|------------------|
| Residente | Estacional |                 |                  |
| 90        | 350        | 145             | N.M (AD)         |

### Red de Carreteras



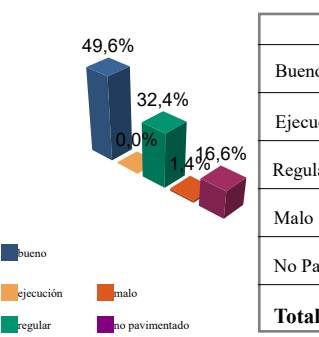
|              | ES         | CA         | PR         | MU         | OT         | %mun        | % prov      |
|--------------|------------|------------|------------|------------|------------|-------------|-------------|
| Buena        | 0,0        | 9,4        | 0,0        | 0,0        | 0,0        | 60,3        | 59,4        |
| Ejecución    | 0,0        | 0,0        | 0,0        | 0,0        | 0,0        | 0,0         | 0,0         |
| Regular      | 0,0        | 0,0        | 0,0        | 0,0        | 0,0        | 0,0         | 21,8        |
| Malo         | 0,0        | 0,0        | 6,2        | 0,0        | 0,0        | 39,7        | 18,8        |
| <b>Total</b> | <b>0,0</b> | <b>9,4</b> | <b>6,2</b> | <b>0,0</b> | <b>0,0</b> | <b>100%</b> | <b>100%</b> |

Titularidad:  
 ES: Estado  
 CA: Comunidad Autónoma  
 PR: Provincial/Insular  
 MU: Municipal  
 OT: Otras

(Unidades en Kilómetros)

### Infraestructura Viaria

CA: Calles y Plazas TR: Travesías OT: Otros viarios



|                | CA            | TR       | OT       | % mun       | % prov      |
|----------------|---------------|----------|----------|-------------|-------------|
| Buena          | 9.865         | 0        | 0        | 49,6        | 66,0        |
| Ejecución      | 0             | 0        | 0        | 0,0         | 0,1         |
| Regular        | 6.458         | 0        | 0        | 32,4        | 13,6        |
| Malo           | 286           | 0        | 0        | 1,4         | 2,9         |
| No Pavimentado | 3.300         | 0        | 0        | 16,6        | 17,4        |
| <b>Total</b>   | <b>19.909</b> | <b>0</b> | <b>0</b> | <b>100%</b> | <b>100%</b> |

Número de Viviendas Deficitarias: **0** (Unidades en m2)

### Alumbrado

|                               |      |
|-------------------------------|------|
| Nº de Puntos:                 | 100  |
| Potencia Instalada (kw):      | 10,0 |
| Nº de Viviendas Deficitarias: | 0    |
| Longitud Deficitaria (m):     | 0    |

Calidad del Servicio (Número de Núcleos):

| Buena | Regular | Malo | Carece | Ejec. |
|-------|---------|------|--------|-------|
| 1     | 0       | 0    | 0      | 0     |

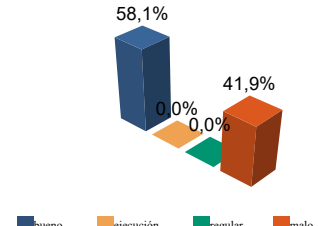
### Abastecimiento de Agua

Calidad del servicio (número de núcleos):

| bueno | regular | malo | carece |
|-------|---------|------|--------|
| 1     | 0       | 0    | 0      |

|                        |           |         | Buena      | Ejecución | Regular | Malo  |
|------------------------|-----------|---------|------------|-----------|---------|-------|
| <b>Captaciones</b>     | Número    | 3       | estado (%) | 33,3      | 0,0     | 33,3  |
| <b>Conducciones</b>    | Longitud  | 3.349 m | estado (%) | 82,3      | 0,0     | 17,7  |
| <b>Depósitos</b>       | Capacidad | 50 m3   | estado (%) | 0,0       | 0,0     | 100,0 |
| <b>Potabilizadoras</b> | Número    | 1       | estado (%) | 100,0     | 0,0     | 0,0   |

### Red de Distribución



|               | longitud            | % mun | % prov |
|---------------|---------------------|-------|--------|
| Buena         | 1.100               | 58,1  | 75,7   |
| Ejecución     | 0                   | 0,0   | 0,0    |
| Regular       | 0                   | 0,0   | 11,9   |
| Malo          | 794                 | 41,9  | 12,4   |
| <b>Total:</b> | <b>1.893 Metros</b> |       |        |

Viviendas Conectadas: **144**  
 Viviendas no Conectadas: **1**

**Déficits**  
 Nº de Viviendas Deficitarias: **0**  
 Longitud del Déficit (m): **0**  
 Población Residente: **0**  
 Población Estacional: **0**

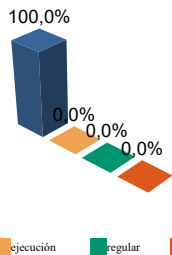
**Autónomas**  
 Nº de Viviendas Autónomas: **0**  
 Nº de Viv. Autónomas Deficitarias: **0**

**Saneamiento y Depuración**

Calidad del Servicio (Número de Núcleos):

| Bueno | Regular | Malo | Carece | Emisarios   | Longitud | 52 m  | estado (%)         | Bueno | Ejecución Regular | Malo |
|-------|---------|------|--------|-------------|----------|-------|--------------------|-------|-------------------|------|
| 1     | 0       | 0    | 0      | Colectores  | Longitud | 626 m | estado (%)         | 100,0 | 0,0               | 0,0  |
|       |         |      |        | Depuradoras | Número   | 1     | Capacidad (m3/año) | 0     |                   |      |

**Ramales**



|           | Longitud | % mun | % prov |
|-----------|----------|-------|--------|
| Bueno     | 1.280    | 100,0 | 88,0   |
| Ejecución | 0        | 0,0   | 0,0    |
| Regular   | 0        | 0,0   | 6,7    |
| Malo      | 0        | 0,0   | 5,3    |

total: **1.280 metros**

**Déficits**

|                               |   |
|-------------------------------|---|
| Nº de Viviendas Deficitarias: | 0 |
| Longitud del Déficit (m):     | 0 |
| Población Residente:          | 0 |
| Población Estacional:         | 0 |

**Autónomas**

|                                    |   |
|------------------------------------|---|
| Nº de Viviendas Autónomas:         | 0 |
| Nº de Viv. Autónomas Deficitarias: | 0 |

**Depuración**

|                         | SP                                     | FM | IF | FE                     | EI | AB                                     | VI                | IN | OT | CE |
|-------------------------|--|----|----|------------------------|----|--|-------------------|----|----|----|
| Problemas en Depuradora | 0                                      | 0  | 0  | 0                      | 0  | 0                                      | 0                 | 0  | 0  | 0  |
| Tratamiento Lodos       | NO                                     |    |    |                        |    |  |                   |    |    |    |
| Destino Final Lodos (%) | Agricultura con Compostaje: <b>0,0</b> |    |    |                        |    | Agricultura sin Compostaje: <b>0,0</b> |                   |    |    |    |
|                         | Incinerar: <b>0,0</b>                  |    |    | Vertederos: <b>0,0</b> |    |  | Otros: <b>0,0</b> |    |    |    |

**PROBLEMAS EN DEPUR:**

|                                |                            |
|--------------------------------|----------------------------|
| SP: Sin problemas              | EI: Explotación incorrecta |
| FM: Falta de mantenimiento     | AB: Abandonada o sin uso   |
| IF: Infradimensionamiento      | VI: Vertidos industriales  |
| FE: Falta de elementos básicos | IN: Sistema inadecuado     |
|                                | OT: Otros                  |

**TRATAMIENTO DE LODOS:**

|                                  |                        |
|----------------------------------|------------------------|
| CO: Consorcio                    | MU: Municipal          |
| EM: Empresa municipal            | NO: No hay tratamiento |
| EP: Empresa pública no municipal | OT: Otros              |
| MA: Mancomunidad                 | PV: Privada            |
|                                  | VE: Vecinal            |

**Recogida de Basuras**

|                 | Tm/Año | Nº Contenedores |
|-----------------|--------|-----------------|
| No Seleccionada | 48,70  | 10              |
| Papel           | 1,70   | 2               |
| Vidrio          | 2,30   | 2               |
| Plástico        | 0,00   | 0               |
| Pilas           | 0,00   | 0               |
| Otros           | 0,00   | 0               |

**Equipamientos**

Superficie Total Dedicada: **8.579 m2**

| Nº Instalaciones | Tipo | M2 sup. Cubierta | Estado |   |   |   |
|------------------|------|------------------|--------|---|---|---|
|                  |      |                  | B      | E | R | M |
| 1                | IDEP | 0                | 0      | 0 | 1 | 0 |
| 1                | CCES | 255              | 1      | 0 | 0 | 0 |
| 2                | PJNA | 3.522            | 2      | 0 | 0 | 0 |
| 0                | LMFE | 0                | 0      | 0 | 0 | 0 |
| 0                | MATA | 0                | 0      | 0 | 0 | 0 |
| 1                | CEME | 2.400            | 1      | 0 | 0 | 0 |
| 0                | TANA | 0                | 0      | 0 | 0 | 0 |
| 1                | CSAN | 25               | 0      | 0 | 1 | 0 |
| 1                | CASI | 400              | 1      | 0 | 0 | 0 |
| 1                | CENS | 80               | 1      | 0 | 0 | 0 |
| 0                | EXTI | 0                | 0      | 0 | 0 | 0 |
| 7                | AYUN | 1.877            | 3      | 0 | 3 | 1 |
| 1                | EPSU | 20               | 0      | 0 | 0 | 1 |

**Total Instalaciones Municipio: 16**

**Instalaciones de Eliminación y Tratamiento de Residuos**

|           | vertederos |     |     | Almacenamiento |     | plantas tratamiento |     |     |     | EST | OTR |
|-----------|------------|-----|-----|----------------|-----|---------------------|-----|-----|-----|-----|-----|
|           | VIN        | VCS | VCC | PLV            | PCE | ISA                 | ICA | PTC | PTI |     |     |
| En Núcleo | 0          | 0   | 0   | 0              | 0   | 0                   | 0   | 0   | 0   | 0   | 1   |

VIN: Vertedero incontrolado  
 VCS: Vertedero controlado sin aprovechamiento  
 VCC: Vertedero controlado con explotación de biogas  
 PLV: Punto limpio, verde ó ecoparque  
 PCE: Planta de clasificación de envases  
 ISA: Incineradoras sin aprovechamiento  
 ICA: Incineradoras con aprovechamiento  
 PTC: Planta de compostaje  
 PTI: Planta de tratamiento integrado  
 EST: Estación de transferencia  
 OTR: Otros tipos

IDEP: Instalaciones deportivas  
 CCES: Centros culturales  
 PJNA: Parques y jardines  
 LMFE: Lonjas, mercados y ferias  
 MATA: Mataderos  
 CEME: Cementerios  
 TANA: Tanatorios  
 CSAN: Centros sanitarios  
 CASI: Centros asistenciales  
 CENS: Centros de enseñanza  
 EXTI: Extinción de incendios  
 AYUN: Edificios administrativos  
 EPSU: Edificios públicos sin uso