
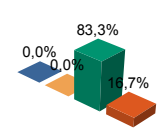
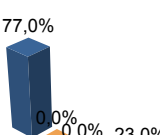


ENCUESTA DE INFRAESTRUCTURA Y EQUIPAMIENTOS LOCALES

Diputación Provincial de SORIA	Municipio: ALDEALPOZO	Código INE: 011	Plazas Hoteleras: 0	Superficie término municipal (Hectareas): 1183.25	
	Número de Núcleos: 1	Núcleos Abandonados: 0			

Población		Nº de Viviendas	Plan Urbanístico
Residente	Estacional		
19	55	35	N.P (AD)

Red de Carreteras 		ES	CA	PR	MU	OT	%mun	% prov	Titularidad: ES: Estado CA: Comunidad Autónoma PR: Provincial/Insular MU: Municipal OT: Otras (Unidades en Metros)
	Buena	0,0	0,0	0,0	0,0	0,0	0,0	55,1	
	Ejecución	0,0	0,0	0,0	0,0	0,0	0,0	0,0	
	Regular	4,5	0,0	0,0	0,0	0,0	83,3	25,2	
	Malo	0,0	0,0	0,9	0,0	0,0	16,7	19,7	
	Total	4,5	0,0	0,9	0,0	0,0	100%	100%	

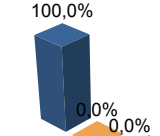
Infraestructura Viaria 	CA: Calles y Plazas TR: Travesías OT: Otros viarios					
		CA	TR	OT	% mun	% prov
	Buena	9.348	5.015	0	77,0	65,2
	Ejecución	0	0	0	0,0	0,0
	Regular	0	0	0	0,0	13,7
	Malo	0	0	0	0,0	3,0
No Pavimentado	4.248	0	48	23,0	18,1	
Total	13.596	5.015	48	100%	100%	

Número de Viviendas Deficitarias: **3** (Unidades en m2)

Alumbrado			
Nº de Puntos:	28		
Potencia Instalada (kw):	2,0		
Nº de Viviendas Deficitarias:	2		
Longitud Deficitaria (m):	50		
Calidad del Servicio (Número de Núcleos):			
Buena	Regular	Malo	Carece
1	0	0	0

Abastecimiento de Agua				Buena	Ejecución	Regular	Malo
Calidad del servicio (número de núcleos):							
buena	regular	malo	carece				
1	0	0	0				

Captaciones	Número	1	estado (%)	100,0	0,0	0,0	0,0
Conducciones	Longitud	571 m	estado (%)	100,0	0,0	0,0	0,0
Depósitos	Capacidad	20 m3	estado (%)	100,0	0,0	0,0	0,0
Potabilizadoras	Número	1	estado (%)	100,0	0,0	0,0	0,0

Red de Distribución 	longitud	% mun	% prov	Viviendas Conectadas: 20 Viviendas no Conectadas: 15 Déficits Nº de Viviendas Deficitarias: 0 Longitud del Déficit (m): 0 Población Residente: 0 Población Estacional: 0 Autónomas Nº de Viviendas Autónomas: 0 Nº de Viv. Autónomas Deficitarias: 0	
	Buena	1.363	100,0		74,7
	Ejecución	0	0,0		0,0
	Regular	0	0,0		12,3
	Malo	0	0,0		13,0
Total:	1.363 Metros				

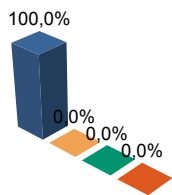
Saneamiento y Depuración

Calidad del Servicio (Número de Núcleos):

Bueno	Regular	Malo	Carece
1	0	0	0

				Bueno	Ejecución Regular	Malo
Emisarios	Longitud	409 m	estado (%)	100,0	0,0	0,0
Colectores	Longitud	544 m	estado (%)	100,0	0,0	0,0
Depuradoras	Número	1	Capacidad (m3/año)	0		

Ramales



	Longitud	% mun	% prov
Bueno	944	100,0	76,2
Ejecución	0	0,0	0,0
Regular	0	0,0	7,5
Malo	0	0,0	16,3

total: 944 metros

Déficits

Nº de Viviendas Deficitarias:	0
Longitud del Déficit (m):	0
Población Residente:	0
Población Estacional:	0

Autónomas

Nº de Viviendas Autónomas:	3
Nº de Viv. Autónomas Deficitarias:	0

Depuración

	SP	FM	IF	FE	EI	AB	VI	IN	OT	CE
Problemas en Sepuradora	1	0	0	0	0	0	0	0	0	0
Tratamiento Lodos	CO									
Destino Final Lodos (%)	Agricultura con Compostaje: 0,0					Agricultura sin Compostaje: 0,0				
	Incinerar: 0,0			Vertederos: 0,0			Otros: 100,0			

PROBLEMAS EN DEPUR:

SP: Sin problemas	EI: Explotación incorrecta
FM: Falta de mantenimiento	AB: Abandonada o sin uso
IF: Infradimensionamiento	VI: Vertidos industriales
FE: Falta de elementos básicos	IN: Sistema inadecuado
	OT: Otros

TRATAMIENTO DE LODOS:

CO: Consorcio	MU: Municipal
EM: Empresa municipal	NO: No hay tratamiento
EP: Empresa pública no municipal	OT: Otros
MA: Mancomunidad	PV: Privada
	VE: Vecinal

Recogida de Basuras

	Tm/Año	Nº Contenedores
No Seleccionada	7,8	1
Papel	0,0	0
Vidrio	0,0	0
Plástico	0,0	0
Pilas	0,0	0
Otros	0,0	0

Instalaciones de Eliminación y Tratamiento de Residuos

	vertederos			Almacena- miento		plantas tratamiento				EST	OTR
	VIN	VCS	VCC	PLV	PCE	ISA	ICA	PTC	PTI		
En Núcleo	1	0	0	0	0	0	0	0	0	0	0

VIN: Vertedero incontrolado
 VCS: Vertedero controlado sin aprovechamiento
 VCC: Vertedero controlado con explotación de biogas
 PLV: Punto limpio, verde ó ecoparque
 PCE: Planta de clasificación de envases
 ISA: Incineradoras sin aprovechamiento
 ICA: Incineradoras con aprovechamiento
 PTC: Planta de compostaje
 PTI: Planta de tratamiento integrado
 EST: Estación de transferencia
 OTR: Otros tipos

IDEP: Instalaciones deportivas
 CCES: Centros culturales
 PJNA: Parques y jardines
 LMFE: Lonjas, mercados y ferias
 MATA: Mataderos
 CEME: Cementerios
 TANA: Tanatorios
 CSAN: Centros sanitarios
 CASI: Centros asistenciales
 CENS: Centros de enseñanza
 EXTI: Extinción de incendios
 AYUN: Edificios administrativos
 EPSU: Edificios públicos sin uso

Equipamientos

Superficie Total Dedicada: 2.095 m2

Nº Instalaciones	Tipo	M2 sup. Cubierta	Estado			
			B	E	R	M
1	IDEP	0	1	0	0	0
1	CCES	154	1	0	0	0
1	PJNA	621	1	0	0	0
0	LMFE	0	0	0	0	0
0	MATA	0	0	0	0	0
1	CEME	324	1	0	0	0
0	TANA	0	0	0	0	0
1	CSAN	20	1	0	0	0
0	CASI	0	0	0	0	0
0	CENS	0	0	0	0	0
0	EXTI	0	0	0	0	0
1	AYUN	324	1	0	0	0
2	EPSU	652	0	0	0	2

Total Instalaciones Municipio: 8