
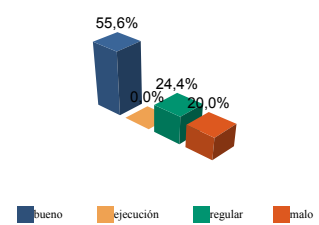
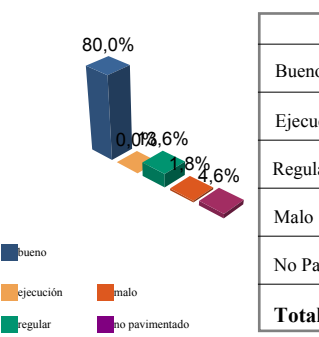


ENCUESTA DE INFRAESTRUCTURA Y EQUIPAMIENTOS LOCALES

Diputación Provincial de SORIA	Municipio: ALMAJANO	Código INE: 017	Plazas Hoteleras: 11	Superficie término municipal (Hectareas): 993	
	Número de Núcleos: 1	Núcleos Abandonados: 0			

Población		Nº de Viviendas	Plan Urbanístico
Residente	Estacional		
180	400	128	N.M (AD)

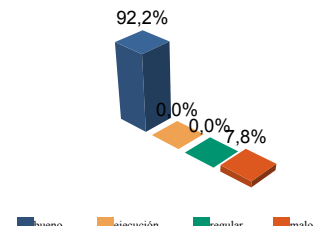
<p>Red de Carreteras</p> 		ES	CA	PR	MU	OT	%mun	% prov	Titularidad: ES: Estado CA: Comunidad Autónoma PR: Provincial/Insular MU: Municipal OT: Otras (Unidades en Metros)
	Buena	0,0	0,0	5,0	0,0	0,0	55,6	55,1	
	Ejecución	0,0	0,0	0,0	0,0	0,0	0,0	0,0	
	Regular	0,0	0,0	2,2	0,0	0,0	24,4	25,2	
	Malo	0,0	0,0	1,8	0,0	0,0	20,0	19,7	
	Total	0,0	0,0	9,0	0,0	0,0	100%	100%	

<p>Infraestructura Viaria</p> 	CA: Calles y Plazas TR: Travesías OT: Otros viarios					
		CA	TR	OT	% mun	% prov
	Buena	20.703	2.327	1.225	80,0	65,2
	Ejecución	0	0	0	0,0	0,0
	Regular	840	2.808	464	13,6	13,7
	Malo	545	0	0	1,8	3,0
No Pavimentado	1.386	0	0	4,6	18,1	
Total	23.474	5.135	1.688	100%	100%	

Número de Viviendas Deficitarias: **2** (Unidades en m2)

Alumbrado			
Nº de Puntos:	70		
Potencia Instalada (kw):	9,0		
Nº de Viviendas Deficitarias:	0		
Longitud Deficitaria (m):	0		
Calidad del Servicio (Número de Núcleos):			
Buena	Regular	Malo	Carece
1	0	0	0

Abastecimiento de Agua				Buena	Ejecución	Regular	Malo
Calidad del servicio (número de núcleos):							
buena	regular	malo	carece				
1	0	0	0				
Captaciones	Número	1	estado (%)	100,0	0,0	0,0	0,0
Conducciones	Longitud	3.665 m	estado (%)	100,0	0,0	0,0	0,0
Depósitos	Capacidad	175 m3	estado (%)	100,0	0,0	0,0	0,0
Potabilizadoras	Número	1	estado (%)	100,0	0,0	0,0	0,0

<p>Red de Distribución</p> 	longitud			% mun	% prov	Viviendas Conectadas: 128 Viviendas no Conectadas: 0 Déficits Nº de Viviendas Deficitarias: 0 Longitud del Déficit (m): 0 Población Residente: 0 Población Estacional: 0 Autónomas Nº de Viviendas Autónomas: 0 Nº de Viv. Autónomas Deficitarias: 0
	Buena	3.644	92,2	74,7		
	Ejecución	0	0,0	0,0		
	Regular	0	0,0	12,3		
	Malo	308	7,8	13,0		
	Total:	3.953 Metros				

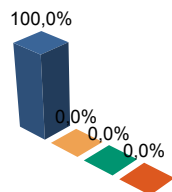
Saneamiento y Depuración

Calidad del Servicio (Número de Núcleos):

Bueno	Regular	Malo	Carece
1	0	0	0

Emisarios	Longitud	153 m	estado (%)	100,0	0,0	0,0	0,0
Colectores	Longitud	860 m	estado (%)	100,0	0,0	0,0	0,0
Depuradoras	Número	0	Capacidad (m3/año)		0		

Ramales



	Longitud	% mun	% prov
Bueno	2.697	100,0	76,2
Ejecución	0	0,0	0,0
Regular	0	0,0	7,5
Malo	0	0,0	16,3

total: 2.697 metros

Déficits

Nº de Viviendas Deficitarias:	0
Longitud del Déficit (m):	0
Población Residente:	0
Población Estacional:	0

Autónomas

Nº de Viviendas Autónomas:	0
Nº de Viv. Autónomas Deficitarias:	0

Depuración

	SP	FM	IF	FE	EI	AB	VI	IN	OT	CE
Problemas en Sepuradora	0	0	0	0	0	0	0	0	0	0
Tratamiento Lodos										
Destino Final Lodos (%)	Agricultura con Compostaje: 0,0					Agricultura sin Compostaje: 0,0				
	Incinerar: 0,0		Vertederos: 0,0			Otros: 0,0				

PROBLEMAS EN DEPUR:

SP: Sin problemas	EI: Explotación incorrecta
FM: Falta de mantenimiento	AB: Abandonada o sin uso
IF: Infradimensionamiento	VI: Vertidos industriales
FE: Falta de elementos básicos	IN: Sistema inadecuado
	OT: Otros

TRATAMIENTO DE LODOS:

CO: Consorcio	MU: Municipal
EM: Empresa municipal	NO: No hay tratamiento
EP: Empresa pública no municipal	OT: Otros
MA: Mancomunidad	PV: Privada
	VE: Vecinal

Recogida de Basuras

	Tm/Año	Nº Contenedores
No Seleccionada	65,7	11
Papel	2,0	1
Vidrio	1,0	2
Plástico	0,0	0
Pilas	0,0	0
Otros	2,0	1

Instalaciones de Eliminación y Tratamiento de Residuos

	vertederos			Almacena- miento		plantas tratamiento					
	VIN	VCS	VCC	PLV	PCE	ISA	ICA	PTC	PTI	EST	OTR
En Núcleo	0	1	0	0	0	0	0	0	0	0	0

VIN: Vertedero incontrolado
 VCS: Vertedero controlado sin aprovechamiento
 VCC: Vertedero controlado con explotación de biogas
 PLV: Punto limpio, verde ó ecoparque
 PCE: Planta de clasificación de envases
 ISA: Incineradoras sin aprovechamiento
 ICA: Incineradoras con aprovechamiento
 PTC: Planta de compostaje
 PTI: Planta de tratamiento integrado
 EST: Estación de transferencia
 OTR: Otros tipos

IDEP: Instalaciones deportivas
 CCES: Centros culturales
 PJNA: Parques y jardines
 LMFE: Lonjas, mercados y ferias
 MATA: Mataderos
 CEME: Cementerios
 TANA: Tanatorios
 CSAN: Centros sanitarios
 CASI: Centros asistenciales
 CENS: Centros de enseñanza
 EXTI: Extinción de incendios
 AYUN: Edificios administrativos
 EPSU: Edificios públicos sin uso

Equipamientos

Superficie Total Dedicada: 3.357 m2

Nº Instalaciones	Tipo	M2 sup. Cubierta	Estado			
			B	E	R	M
3	IDEP	0	2	0	0	1
3	CCES	294	3	0	0	0
1	PJNA	161	1	0	0	0
0	LMFE	0	0	0	0	0
0	MATA	0	0	0	0	0
1	CEME	825	1	0	0	0
0	TANA	0	0	0	0	0
1	CSAN	100	1	0	0	0
0	CASI	0	0	0	0	0
1	CENS	193	1	0	0	0
0	EXTI	0	0	0	0	0
8	AYUN	1.695	8	0	0	0
1	EPSU	89	1	0	0	0

Total Instalaciones Municipio: 19