
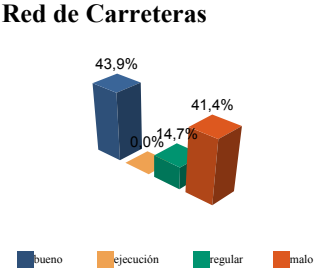


ENCUESTA DE INFRAESTRUCTURA Y EQUIPAMIENTOS LOCALES

Diputación Provincial de SORIA	Municipio: ARCOS DE JALON	Código INE: 025	Plazas Hoteleras: 84 Superficie término municipal (Hectareas): 44097.18	
	Número de Núcleos: 13			
	Núcleos Abandonados: 3			

Población		Nº de Viviendas	Plan Urbanístico
Residente	Estacional		
1.573	7.500	2.452	N.M (AD)

Red de Carreteras



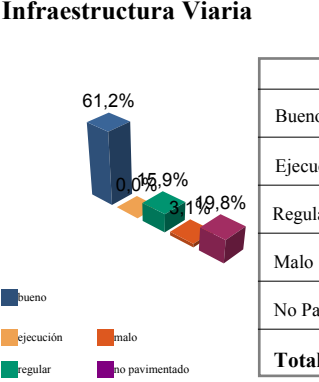
	ES	CA	PR	MU	OT	%mun	% prov
Bueno	22,3	0,0	38,9	0,0	0,0	43,9	55,1
Ejecución	0,0	0,0	0,0	0,0	0,0	0,0	0,0
Regular	12,1	0,0	8,3	0,0	0,0	14,7	25,2
Malo	0,0	9,5	48,1	0,0	0,0	41,4	19,7
Total	34,4	9,5	95,3	0,0	0,0	100%	100%

Titularidad:
ES: Estado
CA: Comunidad Autónoma
PR: Provincial/Insular
MU: Municipal
OT: Otras

(Unidades en Metros)

Infraestructura Viaria

CA: Calles y Plazas TR: Travesías OT: Otros viarios



	CA	TR	OT	% mun	% prov
Bueno	144.127	36.467	0	61,2	65,2
Ejecución	0	0	0	0,0	0,0
Regular	43.062	3.696	0	15,9	13,7
Malo	9.133	0	0	3,1	3,0
No Pavimentado	58.271	0	0	19,8	18,1
Total	254.593	40.163	0	100%	100%

Número de Viviendas Deficitarias: **83** (Unidades en m2)

Alumbrado

Nº de Puntos:	841
Potencia Instalada (kw):	94,0
Nº de Viviendas Deficitarias:	13
Longitud Deficitaria (m):	355

Calidad del Servicio (Número de Núcleos):

Bueno	Regular	Malo	Carece
10	3	0	0

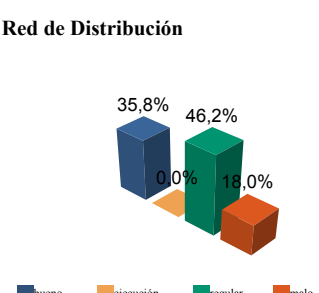
Abastecimiento de Agua

Calidad del servicio (número de núcleos):

				Bueno	Ejecución	Regular	Malo
bueno	regular	malo	carece				
6	4	3	0				

	Número	estado (%)	Bueno	Ejecución	Regular	Malo
Captaciones	22		86,4	0,0	9,1	4,5
Conducciones	49.121 m		68,4	0,0	23,1	8,5
Depósitos	2.562 m3		88,1	0,0	6,6	5,3
Potabilizadoras	14		85,7	0,0	0,0	14,3

Red de Distribución



	longitud	% mun	% prov
Bueno	11.074	35,8	74,7
Ejecución	0	0,0	0,0
Regular	14.285	46,2	12,3
Malo	5.574	18,0	13,0
Total:	30.933 Metros		

Viviendas Conectadas: **2.450**

Ni Viviendas no Conectadas: **2**

Déficits

Nº de Viviendas Deficitarias: **0**

Longitud del Déficit (m): **0**

Población Residente: **0**

Población Estacional: **0**

Autónomas

Nº de Viviendas Autónomas: **0**

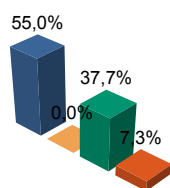
Nº de Viv. Autónomas Deficitarias: **0**

Saneamiento y Depuración

Calidad del Servicio (Número de Núcleos):

Bueno	Regular	Malo	Carece	Emisarios	Longitud	3.749 m	estado (%)	Bueno	Ejecución Regular	Malo	
7	6	0	0	Colectores	Longitud	9.400 m	estado (%)	62,0	0,0	19,9	18,1
				Depuradoras	Número	7	Capacidad (m3/año)		200.018		

Ramales



	Longitud	% mun	% prov
Bueno	10.321	55,0	76,2
Ejecución	0	0,0	0,0
Regular	7.069	37,7	7,5
Malo	1.377	7,3	16,3

total: 18.767 metros

Déficits

Nº de Viviendas Deficitarias:	6
Longitud del Déficit (m):	229
Población Residente:	0
Población Estacional:	17

Autónomas

Nº de Viviendas Autónomas:	9
Nº de Viv. Autónomas Deficitarias:	9

Depuración

	SP	FM	IF	FE	EI	AB	VI	IN	OT	CE
Problemas en Sepuradora	6	1	0	0	0	1	0	0	0	0
Tratamiento Lodos	NO,NO,CO,CO,NO									
Destino Final Lodos (%)	Agricultura con Compostaje: 0,0					Agricultura sin Compostaje: 0,0				
	Incinerar: 0,0		Vertederos: 0,0			Otros: 100,0				

PROBLEMAS EN DEPUR:

SP: Sin problemas
FM: Falta de mantenimiento
IF: Infradimensionamiento
FE: Falta de elementos básicos

TRATAMIENTO DE LODOS:

CO: Consorcio
EM: Empresa municipal
EP: Empresa pública no municipal
MA: Mancomunidad

EI: Explotación incorrecta
AB: Abandonada o sin uso
VI: Vertidos industriales
IN: Sistema inadecuado
OT: Otros

MU: Municipal
NO: No hay tratamiento
OT: Otros
PV: Privada
VE: Vecinal

Recogida de Basuras

	Tm/Año	Nº Contenedores
No Seleccionada	855,9	43
Papel	28,0	18
Vidrio	6,0	15
Plástico	16,0	8
Pilas	0,0	11
Otros	1,0	1

Instalaciones de Eliminación y Tratamiento de Residuos

	vertederos			Almacena- miento		plantas tratamiento				EST	OTR
	VIN	VCS	VCC	PLV	PCE	ISA	ICA	PTC	PTI		
En Núcleo	13	2	0	1	0	0	0	0	0	0	0

VIN: Vertedero incontrolado
VCS: Vertedero controlado sin aprovechamiento
VCC: Vertedero controlado con explotación de biogas
PLV: Punto limpio, verde ó ecoparque
PCE: Planta de clasificación de envases
ISA: Incineradoras sin aprovechamiento
ICA: Incineradoras con aprovechamiento
PTC: Planta de compostaje
PTI: Planta de tratamiento integrado
EST: Estación de transferencia
OTR: Otros tipos

IDEP: Instalaciones deportivas
CCES: Centros culturales
PJNA: Parques y jardines
LMFE: Lonjas, mercados y ferias
MATA: Mataderos
CEME: Cementerios
TANA: Tanatorios
CSAN: Centros sanitarios
CASI: Centros asistenciales
CENS: Centros de enseñanza
EXTI: Extinción de incendios
AYUN: Edificios administrativos
EPSU: Edificios públicos sin uso

Equipamientos

Superficie Total Dedicada: 51.670 m2

Nº Instalaciones	Tipo	M2 sup. Cubierta	Estado			
			B	E	R	M
18	IDEP	2.190	10	0	3	5
21	CCES	4.322	17	0	4	0
9	PJNA	11.288	6	0	3	0
0	LMFE	0	0	0	0	0
0	MATA	0	0	0	0	0
14	CEME	16.549	6	0	1	7
1	TANA	206	1	0	0	0
13	CSAN	1.611	7	0	5	1
3	CASI	5.199	3	0	0	0
2	CENS	2.762	2	0	0	0
0	EXTI	0	0	0	0	0
22	AYUN	5.770	12	0	9	1
15	EPSU	1.773	0	0	5	10

Total Instalaciones Municipio: 118