
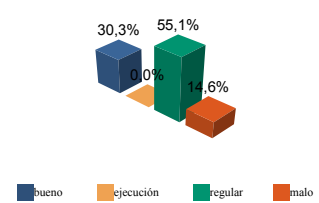
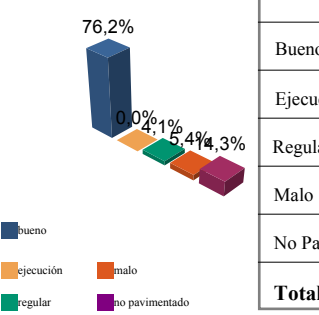


## ENCUESTA DE INFRAESTRUCTURA Y EQUIPAMIENTOS LOCALES

<b>Diputación Provincial de SORIA</b>	Municipio: <b>CABREJAS DEL PINAR</b>	Código INE: <b>045</b>	Plazas Hoteleras: <b>0</b>	Superficie término municipal (Hectareas): <b>12333</b>	
	Número de Núcleos: <b>1</b>	Núcleos Abandonados: <b>0</b>			

Población		Nº de Viviendas	Plan Urbanístico
Residente	Estacional		
362	1.200	372	N.M (AD)

<p><b>Red de Carreteras</b></p> 		ES	CA	PR	MU	OT	%mun	% prov	Titularidad: ES: Estado CA: Comunidad Autónoma PR: Provincial/Insular MU: Municipal OT: Otras  (Unidades en Metros)
	Bueno	0,0	0,0	7,5	0,7	0,0	30,3	55,1	
	Ejecución	0,0	0,0	0,0	0,0	0,0	0,0	0,0	
	Regular	6,7	0,0	6,9	0,0	0,0	55,1	25,2	
	Malo	0,0	0,0	3,6	0,0	0,0	14,6	19,7	
	<b>Total</b>	<b>6,7</b>	<b>0,0</b>	<b>18,0</b>	<b>0,7</b>	<b>0,0</b>	<b>100%</b>	<b>100%</b>	

<p><b>Infraestructura Viaria</b></p> 	CA: Calles y Plazas TR: Travesías OT: Otros viarios					
		CA	TR	OT	% mun	% prov
	Bueno	40.189	7.421	348	76,2	65,2
	Ejecución	0	0	0	0,0	0,0
	Regular	2.612	0	0	4,1	13,7
	Malo	3.371	0	0	5,4	3,0
	No Pavimentado	8.370	0	644	14,3	18,1
<b>Total</b>	<b>54.542</b>	<b>7.421</b>	<b>991</b>	<b>100%</b>	<b>100%</b>	

Número de Viviendas Deficitarias: **3** (Unidades en m2)

<b>Alumbrado</b>			
Nº de Puntos:	271		
Potencia Instalada (kw):	27,0		
Nº de Viviendas Deficitarias:	0		
Longitud Deficitaria (m):	0		
Calidad del Servicio (Número de Núcleos):			
Bueno	Regular	Malo	Carece
1	0	0	0

<b>Abastecimiento de Agua</b>				Bueno	Ejecución	Regular	Malo
Calidad del servicio (número de núcleos):							
bueno	regular	malo	carece				
1	0	0	0				
<b>Captaciones</b>	Número	8	estado (%)	75,0	0,0	0,0	25,0
<b>Conducciones</b>	Longitud	17.093 m	estado (%)	84,5	0,0	0,0	15,5
<b>Depósitos</b>	Capacidad	550 m3	estado (%)	72,7	0,0	27,3	0,0
<b>Potabilizadoras</b>	Número	1	estado (%)	100,0	0,0	0,0	0,0

<p><b>Red de Distribución</b></p> 	longitud			% mun	% prov	Viviendas Conectadas: <b>372</b> Viviendas no Conectadas: <b>0</b>  <b>Déficits</b> Nº de Viviendas Deficitarias: <b>0</b> Longitud del Déficit (m): <b>0</b> Población Residente: <b>0</b> Población Estacional: <b>0</b>  <b>Autónomas</b> Nº de Viviendas Autónomas: <b>0</b> Nº de Viv. Autónomas Deficitarias: <b>0</b>
	Bueno	5.976	100,0	74,7		
	Ejecución	0	0,0	0,0		
	Regular	0	0,0	12,3		
	Malo	0	0,0	13,0		
<b>Total:</b>	<b>5.976 Metros</b>					

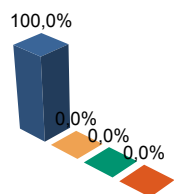
**Saneamiento y Depuración**

Calidad del Servicio (Número de Núcleos):

Bueno	Regular	Malo	Carece
0	1	0	0

				Bueno	Ejecución Regular	Malo
<b>Emisarios</b>	Longitud	83 m	estado (%)	0,0	0,0	100,0
<b>Colectores</b>	Longitud	1.311 m	estado (%)	100,0	0,0	0,0
<b>Depuradoras</b>	Número	0	Capacidad (m3/año)	0		

**Ramales**



	Longitud	% mun	% prov
Bueno	4.860	100,0	76,2
Ejecución	0	0,0	0,0
Regular	0	0,0	7,5
Malo	0	0,0	16,3

**total: 4.860 metros**

**Déficits**

Nº de Viviendas Deficitarias:	0
Longitud del Déficit (m):	0
Población Residente:	0
Población Estacional:	0

**Autónomas**

Nº de Viviendas Autónomas:	1
Nº de Viv. Autónomas Deficitarias:	1

**Depuración**

	SP	FM	IF	FE	EI	AB	VI	IN	OT	CE
Problemas en Sepuradora	0	0	0	0	0	0	0	0	0	0
Tratamiento Lodos										
Destino Final Lodos (%)	Agricultura con Compostaje: 0,0					Agricultura sin Compostaje: 0,0				
	Incinerar: 0,0		Vertederos: 0,0			Otros: 0,0				

**PROBLEMAS EN DEPUR:**

SP: Sin problemas  
FM: Falta de mantenimiento  
IF: Infradimensionamiento  
FE: Falta de elementos básicos

EI: Explotación incorrecta  
AB: Abandonada o sin uso  
VI: Vertidos industriales  
IN: Sistema inadecuado  
OT: Otros

**TRATAMIENTO DE LODOS:**

CO: Consorcio  
EM: Empresa municipal  
EP: Empresa pública no municipal  
MA: Mancomunidad

MU: Municipal  
NO: No hay tratamiento  
OT: Otros  
PV: Privada  
VE: Vecinal

**Recogida de Basuras**

	Tm/Año	Nº Contenedores
No Seleccionada	160,0	9
Papel	6,0	3
Vidrio	2,0	3
Plástico	5,0	3
Pilas	0,0	1
Otros	0,0	0

**Equipamientos**

Superficie Total Dedicada: 6.888 m2

Nº Instalaciones	Tipo	M2 sup. Cubierta	Estado			
			B	E	R	M
2	IDEP	100	0	0	2	0
1	CCES	286	1	0	0	0
2	PJNA	1.557	2	0	0	0
0	LMFE	0	0	0	0	0
0	MATA	0	0	0	0	0
2	CEME	2.098	2	0	0	0
0	TANA	0	0	0	0	0
1	CSAN	57	1	0	0	0
0	CASI	0	0	0	0	0
1	CENS	636	1	0	0	0
0	EXTI	0	0	0	0	0
7	AYUN	1.412	7	0	0	0
6	EPSU	742	1	0	3	2

**Total Instalaciones Municipio: 22**

**Instalaciones de Eliminación y Tratamiento de Residuos**

	vertederos			Almacena- miento		plantas tratamiento				EST	OTR
	VIN	VCS	VCC	PLV	PCE	ISA	ICA	PTC	PTI		
	En Núcleo	0	1	0	0	0	0	0	0		

VIN: Vertedero incontrolado  
VCS: Vertedero controlado sin aprovechamiento  
VCC: Vertedero controlado con explotación de biogas  
PLV: Punto limpio, verde ó ecoparque  
PCE: Planta de clasificación de envases  
ISA: Incineradoras sin aprovechamiento  
ICA: Incineradoras con aprovechamiento  
PTC: Planta de compostaje  
PTI: Planta de tratamiento integrado  
EST: Estación de transferencia  
OTR: Otros tipos

IDEP: Instalaciones deportivas  
CCES: Centros culturales  
PJNA: Parques y jardines  
LMFE: Lonjas, mercados y ferias  
MATA: Mataderos  
CEME: Cementerios  
TANA: Tanatorios  
CSAN: Centros sanitarios  
CASI: Centros asistenciales  
CENS: Centros de enseñanza  
EXTI: Extinción de incendios  
AYUN: Edificios administrativos  
EPSU: Edificios públicos sin uso