
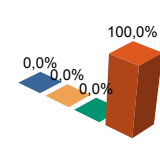
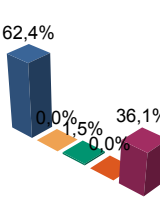


ENCUESTA DE INFRAESTRUCTURA Y EQUIPAMIENTOS LOCALES

Diputación Provincial de SORIA	Municipio: CALTOJAR	Código INE: 048	Plazas Hoteleras: 0	Superficie término municipal (Hectareas): 8352	
	Número de Núcleos: 3	Núcleos Abandonados: 0			

Población		Nº de Viviendas	Plan Urbanístico
Residente	Estacional		
63	730	241	N.P (AD)

Red de Carreteras 		ES	CA	PR	MU	OT	%mun	% prov	Titularidad: ES: Estado CA: Comunidad Autónoma PR: Provincial/Insular MU: Municipal OT: Otras (Unidades en Metros)
	Bueno	0,0	0,0	0,0	0,0	0,0	0,0	55,1	
	Ejecución	0,0	0,0	0,0	0,0	0,0	0,0	0,0	
	Regular	0,0	0,0	0,0	0,0	0,0	0,0	25,2	
	Malo	0,0	9,1	5,5	0,0	0,0	100,0	19,7	
	Total	0,0	9,1	5,5	0,0	0,0	100%	100%	

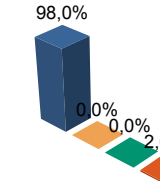
Infraestructura Viaria 	CA: Calles y Plazas TR: Travesías OT: Otros viarios					
		CA	TR	OT	% mun	% prov
	Bueno	23.483	6.972	0	62,4	65,2
	Ejecución	0	0	0	0,0	0,0
	Regular	708	0	0	1,5	13,7
	Malo	0	0	0	0,0	3,0
No Pavimentado	17.586	0	0	36,1	18,1	
Total	41.777	6.972	0	100%	100%	

Número de Viviendas Deficitarias: **25** (Unidades en m2)

Alumbrado			
Nº de Puntos:	130		
Potencia Instalada (kw):	15,0		
Nº de Viviendas Deficitarias:	8		
Longitud Deficitaria (m):	500		
Calidad del Servicio (Número de Núcleos):			
Bueno	Regular	Malo	Carece
3	0	0	0

Abastecimiento de Agua				Bueno	Ejecución	Regular	Malo
Calidad del servicio (número de núcleos):							
bueno	regular	malo	carece				
2	0	1	0				

Captaciones	Número	8	estado (%)	87,5	0,0	12,5	0,0
Conducciones	Longitud	5.085 m	estado (%)	100,0	0,0	0,0	0,0
Depósitos	Capacidad	330 m3	estado (%)	100,0	0,0	0,0	0,0
Potabilizadoras	Número	2	estado (%)	100,0	0,0	0,0	0,0

Red de Distribución 	longitud	% mun	% prov		
	Bueno	4.894	98,0	74,7	
	Ejecución	0	0,0	0,0	
	Regular	0	0,0	12,3	
	Malo	98	2,0	13,0	
Total:	4.993 Metros				

Viviendas Conectadas:	239
Ni viviendas no Conectadas:	0
Déficits	
Nº de Viviendas Deficitarias:	0
Longitud del Déficit (m):	0
Población Residente:	0
Población Estacional:	0
Autónomas	
Nº de Viviendas Autónomas:	2
Nº de Viv. Autónomas Deficitarias:	0

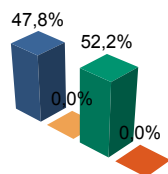
Saneamiento y Depuración

Calidad del Servicio (Número de Núcleos):

Bueno	Regular	Malo	Carece
3	0	0	0

				Bueno	Ejecución Regular	Malo
Emisarios	Longitud	195 m	estado (%)	51,7	0,0	48,3
Colectores	Longitud	1.144 m	estado (%)	100,0	0,0	0,0
Depuradoras	Número	1	Capacidad (m3/año)	0		

Ramales



	Longitud	% mun	% prov
Bueno	1.433	47,8	76,2
Ejecución	0	0,0	0,0
Regular	1.567	52,2	7,5
Malo	0	0,0	16,3

total: 3.000 metros

Déficits

Nº de Viviendas Deficitarias:	2
Longitud del Déficit (m):	75
Población Residente:	0
Población Estacional:	4

Autónomas

Nº de Viviendas Autónomas:	1
Nº de Viv. Autónomas Deficitarias:	0

Depuración

	SP	FM	IF	FE	EI	AB	VI	IN	OT	CE
Problemas en Sepuradora	1	0	0	0	0	0	0	0	0	0
Tratamiento Lodos	NO									
Destino Final Lodos (%)	Agricultura con Compostaje: 0,0					Agricultura sin Compostaje: 0,0				
	Incinerar: 0,0		Vertederos: 0,0			Otros: 0,0				

PROBLEMAS EN DEPUR:

SP: Sin problemas
FM: Falta de mantenimiento
IF: Infradimensionamiento
FE: Falta de elementos básicos

TRATAMIENTO DE LODOS:

CO: Consorcio
EM: Empresa municipal
EP: Empresa pública no municipal
MA: Mancomunidad

EI: Explotación incorrecta
AB: Abandonada o sin uso
VI: Vertidos industriales
IN: Sistema inadecuado
OT: Otros

MU: Municipal
NO: No hay tratamiento
OT: Otros
PV: Privada
VE: Vecinal

Recogida de Basuras

	Tm/Año	Nº Contenedores
No Seleccionada	64,5	5
Papel	1,0	1
Vidrio	0,0	2
Plástico	0,0	0
Pilas	0,0	0
Otros	0,0	0

Instalaciones de Eliminación y Tratamiento de Residuos

	vertederos			Almacena- miento		plantas tratamiento				EST	OTR
	VIN	VCS	VCC	PLV	PCE	ISA	ICA	PTC	PTI		
En Núcleo	2	2	0	1	0	0	0	0	0	0	0

VIN: Vertedero incontrolado
VCS: Vertedero controlado sin aprovechamiento
VCC: Vertedero controlado con explotación de biogas
PLV: Punto limpio, verde ó ecoparque
PCE: Planta de clasificación de envases
ISA: Incineradoras sin aprovechamiento
ICA: Incineradoras con aprovechamiento
PTC: Planta de compostaje
PTI: Planta de tratamiento integrado
EST: Estación de transferencia
OTR: Otros tipos

IDEP: Instalaciones deportivas
CCES: Centros culturales
PJNA: Parques y jardines
LMFE: Lonjas, mercados y ferias
MATA: Mataderos
CEME: Cementerios
TANA: Tanatorios
CSAN: Centros sanitarios
CASI: Centros asistenciales
CENS: Centros de enseñanza
EXTI: Extinción de incendios
AYUN: Edificios administrativos
EPSU: Edificios públicos sin uso

Equipamientos

Superficie Total Dedicada: 7.275 m2

Nº Instalaciones	Tipo	M2 sup. Cubierta	Estado			
			B	E	R	M
3	IDEP	0	1	0	1	1
6	CCES	671	2	0	4	0
2	PJNA	1.432	1	0	1	0
0	LMFE	0	0	0	0	0
0	MATA	0	0	0	0	0
3	CEME	2.632	1	0	0	2
0	TANA	0	0	0	0	0
3	CSAN	116	1	0	2	0
0	CASI	0	0	0	0	0
0	CENS	0	0	0	0	0
0	EXTI	0	0	0	0	0
12	AYUN	1.745	9	0	2	1
5	EPSU	679	4	0	0	1

Total Instalaciones Municipio: 34