
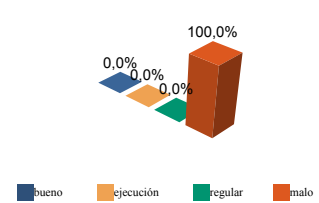


ENCUESTA DE INFRAESTRUCTURA Y EQUIPAMIENTOS LOCALES

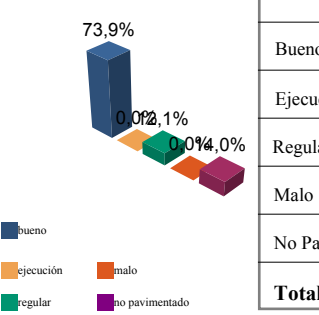
Diputación Provincial de SORIA	Municipio: CARRASCOSA DE LA SIERRA	Código INE: 054	Plazas Hoteleras: 0	Superficie término municipal (Hectareas): 1283	
	Número de Núcleos: 1	Núcleos Abandonados: 0			

Población		Nº de Viviendas	Plan Urbanístico
Residente	Estacional		
18	150	60	N.P (AD)

Red de Carreteras	ES	CA	PR	MU	OT	%mun	% prov	Titularidad: ES: Estado CA: Comunidad Autónoma PR: Provincial/Insular MU: Municipal OT: Otras
	Buena	0,0	0,0	0,0	0,0	0,0	0,0	
Ejecución	0,0	0,0	0,0	0,0	0,0	0,0	0,0	
Regular	0,0	0,0	0,0	0,0	0,0	0,0	25,2	
Mala	0,0	0,0	4,3	0,0	0,0	100,0	19,7	
Total	0,0	0,0	4,3	0,0	0,0	100%	100%	(Unidades en Metros)

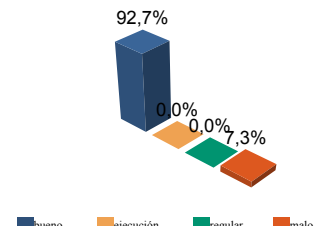


Infraestructura Viaria	CA	TR	OT	% mun	% prov	Alumbrado								
	Buena	5.892	0	0	73,9		65,2	Nº de Puntos: 22						
Ejecución	0	0	0	0,0	0,0	Potencia Instalada (kw): 2,0								
Regular	966	0	0	12,1	13,7	Nº de Viviendas Deficitarias: 0								
Mala	0	0	0	0,0	3,0	Longitud Deficitaria (m): 0								
No Pavimentado	1.118	0	0	14,0	18,1	Calidad del Servicio (Número de Núcleos):								
Total	7.976	0	0	100%	100%	<table border="1" style="width: 100%; border-collapse: collapse;"> <thead> <tr> <th>Buena</th> <th>Regular</th> <th>Mala</th> <th>Carece</th> </tr> </thead> <tbody> <tr> <td style="text-align: center;">1</td> <td style="text-align: center;">0</td> <td style="text-align: center;">0</td> <td style="text-align: center;">0</td> </tr> </tbody> </table>	Buena	Regular	Mala	Carece	1	0	0	0
Buena	Regular	Mala	Carece											
1	0	0	0											



Abastecimiento de Agua				Buena	Ejecución	Regular	Mala
Calidad del servicio (número de núcleos):							
bueno	regular	mala	carece				
1	0	0	0				
Captaciones	Número	2	estado (%)	100,0	0,0	0,0	0,0
Conducciones	Longitud	599 m	estado (%)	100,0	0,0	0,0	0,0
Depósitos	Capacidad	66 m3	estado (%)	90,9	0,0	9,1	0,0
Potabilizadoras	Número	1	estado (%)	100,0	0,0	0,0	0,0

Red de Distribución	longitud	% mun	% prov	Viviendas Conectadas: 57
	Buena	767	92,7	
Ejecución	0	0,0	0,0	Déficits
Regular	0	0,0	12,3	Nº de Viviendas Deficitarias: 0
Mala	60	7,3	13,0	Longitud del Déficit (m): 0
Total:	827 Metros			Población Residente: 0
				Población Estacional: 0
				Autónomas
				Nº de Viviendas Autónomas: 0
				Nº de Viv. Autónomas Deficitarias: 0

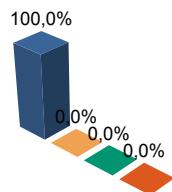


Saneamiento y Depuración

Calidad del Servicio (Número de Núcleos):

Bueno	Regular	Malo	Carece	Ejecución Regular				Malo			
1	0	0	0	Emisarios	Longitud	127 m	estado (%)	100,0	0,0	0,0	0,0
				Colectores	Longitud	197 m	estado (%)	100,0	0,0	0,0	0,0
				Depuradoras	Número	0	Capacidad (m3/año)		0		

Ramales



	Longitud	% mun	% prov
Bueno	479	100,0	76,2
Ejecución	0	0,0	0,0
Regular	0	0,0	7,5
Malo	0	0,0	16,3

total: 479 metros

Déficits

Nº de Viviendas Deficitarias:	0
Longitud del Déficit (m):	0
Población Residente:	0
Población Estacional:	0

Autónomas

Nº de Viviendas Autónomas:	0
Nº de Viv. Autónomas Deficitarias:	0

Depuración

	SP	FM	IF	FE	EI	AB	VI	IN	OT	CE
Problemas en Sepuradora	0	0	0	0	0	0	0	0	0	0
Tratamiento Lodos										
Destino Final Lodos (%)	Agricultura con Compostaje: 0,0					Agricultura sin Compostaje: 0,0				
	Incinerar: 0,0		Vertederos: 0,0			Otros: 0,0				

PROBLEMAS EN DEPUR:

SP: Sin problemas	EI: Explotación incorrecta
FM: Falta de mantenimiento	AB: Abandonada o sin uso
IF: Infradimensionamiento	VI: Vertidos industriales
FE: Falta de elementos básicos	IN: Sistema inadecuado
	OT: Otros

TRATAMIENTO DE LODOS:

CO: Consorcio	MU: Municipal
EM: Empresa municipal	NO: No hay tratamiento
EP: Empresa pública no municipal	OT: Otros
MA: Mancomunidad	PV: Privada
	VE: Vecinal

Recogida de Basuras

	Tm/Año	Nº Contenedores
No Seleccionada	14,3	2
Papel	0,0	0
Vidrio	0,0	0
Plástico	0,0	0
Pilas	0,0	0
Otros	0,0	0

Instalaciones de Eliminación y Tratamiento de Residuos

	vertederos			Almacena- miento		plantas tratamiento				EST	OTR
	VIN	VCS	VCC	PLV	PCE	ISA	ICA	PTC	PTI		
En Núcleo	1	0	0	0	0	0	0	0	0	0	0

VIN: Vertedero incontrolado
 VCS: Vertedero controlado sin aprovechamiento
 VCC: Vertedero controlado con explotación de biogas
 PLV: Punto limpio, verde ó ecoparque
 PCE: Planta de clasificación de envases
 ISA: Incineradoras sin aprovechamiento
 ICA: Incineradoras con aprovechamiento
 PTC: Planta de compostaje
 PTI: Planta de tratamiento integrado
 EST: Estación de transferencia
 OTR: Otros tipos

IDEP: Instalaciones deportivas
 CCES: Centros culturales
 PJNA: Parques y jardines
 LMFE: Lonjas, mercados y ferias
 MATA: Mataderos
 CEME: Cementerios
 TANA: Tanatorios
 CSAN: Centros sanitarios
 CASI: Centros asistenciales
 CENS: Centros de enseñanza
 EXTI: Extinción de incendios
 AYUN: Edificios administrativos
 EPSU: Edificios públicos sin uso

Equipamientos

Superficie Total Dedicada: 812 m2

Nº Instalaciones	Tipo	M2 sup. Cubierta	Estado			
			B	E	R	M
1	IDEP	0	0	0	1	0
1	CCES	144	1	0	0	0
0	PJNA	0	0	0	0	0
0	LMFE	0	0	0	0	0
0	MATA	0	0	0	0	0
1	CEME	223	1	0	0	0
0	TANA	0	0	0	0	0
1	CSAN	40	1	0	0	0
0	CASI	0	0	0	0	0
0	CENS	0	0	0	0	0
0	EXTI	0	0	0	0	0
4	AYUN	371	1	0	2	1
1	EPSU	34	0	0	1	0

Total Instalaciones Municipio: 9